



















PIHAKARTTA

Hönttämäen a-a 2004

MITTAKAAVA 1: 1000

50 m

1 cm kartalla on 10 m maastossa

- | | | | |
|---|--------------------------------|---|-----------------------|
|  | Asfaltoitu alue |  | Aita |
|  | Avoin alue |  | Kasvillisuus-
raja |
|  | Hiekkapohjainen alue |  | Oja |
|  | Sorapintainen alue |  | Teline |
|  | Pensas |  | Kiikku,
Seinä |
|  | Lyhtypylväs, muu erikoismerkki | | |
|  | Kivikko, kivi, suuri kivi |  | Leveä polku |
| | |  | Polku |
| | |  | Pieni polku |
| | |  | Epäselvä
polku |
| | |  | Rajaviiva |
| | |  | Pohjoisviiva |



Pohja-aineisto: Kaupungin kantakartta 1:1 000
 Kartoitus: Lasse Qvist 09/2004
 ATK-piirto: Lasse Qvist, OCAD 2945, 09/2004
 Painatus: Oulun Kaupunki

© Koskelankylän Riento ry
 Rientokartta nro 72.