














PIHAKARTTA 2005 HINTAN KOULLU

KARTTAMERKKEJÄ:

	Asfalttipintainen alue
	Avoin alue
	Puoliavoin alue
	Sorapintainen alue
	Pensasalue
	Piha-alue
	Hietikko
	Kivikko

	Portaat
	Kaide, penkki, keinu
	Sähkökaappi
	Koripalloteline
	Leikkilaineitä

↑ Patsas x Lyhtypylväs
• • ▲ Kivi, iso kivi, kiviryhmä

 Aita

 Rakennus


 Ojat

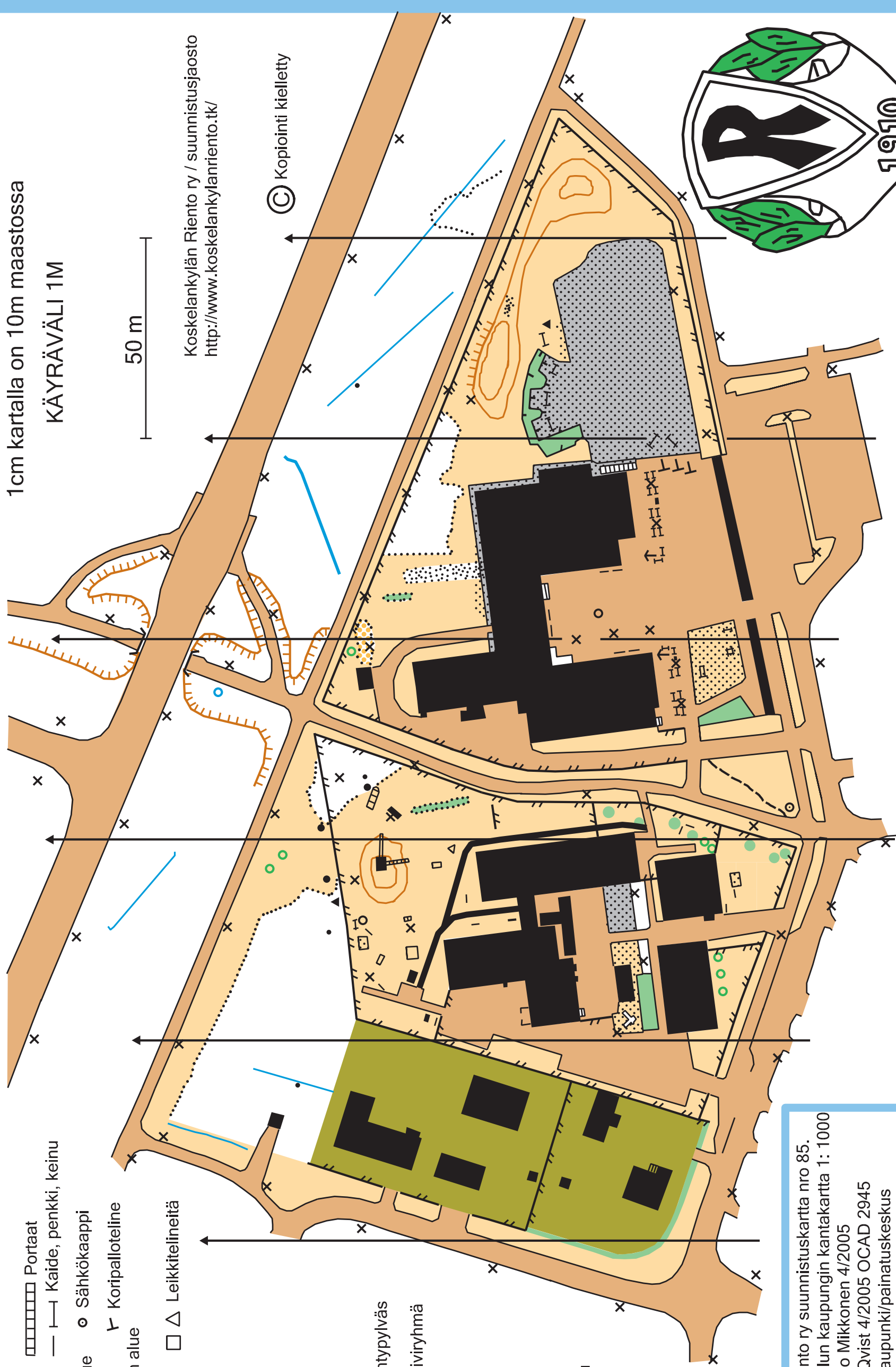
 Huomattava puu

 Polkuja

 Kasvillisuusraja

 Kaivo

 Lipputanko



1cm kartalla on 10m maastossa

KÄYRÄVÄLI 1M

50 m

Koskelankylän Riento ry / suunnistusjaosto
<http://www.koskelankylanriento.tk/>

© Koptointi kielletty



Koskelankylän Riento ry suunnistuskartta nro 85.
Pohja-aineisto: Oulun kaupungin kantakartta 1: 1000
Kartoitustyö: Antero Mikkonen 4/2005
ATK-piirto: Lasse Qvist 4/2005 OCAD 2945
Painatus: Oulun Kaupunki/painatuskeskus