





Lähde:
 1) Maanmittauslaitoksen maastotietokanta-aineisto 11/2013
 2) Suomen Ympäristökeskuksen OIVA-aineisto 11/2013
 3) Suomen Ympäristökeskuksen OIVA-aineisto, Corine land cover 2006 11/2013 **
 4) Geologisen tutkimuskeskuksen maaperäkarta-aineisto 11/2013
 5) Oulun seudun karttapalvelu
 6) Oulun kaupungin toimittamat aineistot 11/2013 - 6/2014
 7) Työpaja, paikallinen tieto
 8) Soiden ojitusaineisto SYKE 2013
 9) Haukipudas, kirkonkylän osayleiskaava 2020
 * Res-alueet sekä uudet ja täydennettävät A-, P-, TP- ja T-alueet
 ** CLC-aineisto vuodelta 2006, sen jälkeen tapahtuneita muutoksia metsäalueissa ei huomioitu



Vesi

-  Vesistö (lähdeviittaus 1)
-  Pohjaveden muodostumisalue ja pohjavesialue (2)




Maa- ja kiviainekset

-  Harju (4)
-  Kivennäismaa-aineksen ottoalue (6)





Puu

-  Metsä: puuraaka-aine (3)
-  Harvapuustoinen metsä: puuraaka-aine (3)






Energia

-  Metsä: puubiomassa (3)
-  Harvapuustoinen metsä: puubiomassa (3)
-  Pelto: biomassa (1)

Ravinto

-  Metsä: marjat, sienet, riista (3)
-  Harvapuustoinen metsä: marjat, sienet, riista (3)
-  Ojittamaton suo: marjat, sienet, riista (8)
-  Kalastuskohde (7)

Tie (1)

-  Rautatie (1)
-  Rakennettu alue (6)
-  Rakentamiseen varattu alue * (9)
-  Natura-alue (2)
-  Muut alueet (liikennealueet, hietikot, ruovikot, joutomaa ym.)