



Hartaanselänrannan etätyöpaja

22.4.2020

Screen.io kyselyn tulokset

OULU

Yhdyskunta- ja
ympäristöpalvelut

Miten sinä käytät Hartaanselänrannan aluetta nykyään? (N=16)

Rakennusten ylläpito
Vauhtipuistossa, Tivolissa lasten kanssa käynti
Kävelen uimahallille, melon, katselen lintuja, kävelen polkuja, pyöräilen, Tukkisaaressa retkeilen.
Ulkoiluun, Vauhtipuistossa lasten kanssa
Melon, ajan moottoriveneellä, pyöräilen, kävelen ja ulkoilutan koiraa sekä itseäni. Kuljen ohi päivittäin jompaa kumpaa siltaa pitkin, pyörällä, kävelen ja autolla.
Kävelen, pyöräillen, potkukelkkaillen(!), meloen
Meloen, pyöräillen, kävelen. Alue on yksi Oulun hienoimmista. Kalastaisin, jos saisin venepaikan.
Liikun kävelen ja pyörällä, valokuvaan, seikkailen, poimin vadelmia ja villiyrtejä, melon kanootilla / soutelen, uin ja grillaan Tukkisaaressa
Ulkoilu pyöräillen tai kävelen
Ulkoillen jalan, läpikulkien pyörällä lähes päivittäin. Vauhtipuistossa silloin tällöin.
Linturetkikohteena, pyöräilyreitteinä
Kuljen kävelen tai pyörällä lenkkeilyn merkeissä tai läpimenoon. Kesäisin piknikillä, jäätelöllä, liikuntapuistossa ja istuskellen penkillä. Ihailen vesimaisemaa.
Ulkoilu pyörällä ja/tai jalan lähes päivittäin, soutuveneily kesällä (oma soutuvene), oleskelu Tervaporvarin puistossa (jätskin syönti, näköalan nauttiminen)
Kuljen pyöräillen töihin Vaakunanrannan pyörätietä, melon Tukkisaaresta Hartaanselälle ja muualle suistoon, ulkoilutan koiraa, tarkkailen lintuja ja kasveja, kerään villiyrtejä. Käytän Tukkisaaren nuotiopaikkaa, vien töissä ikäihmisiä kävelylle Hartaanrantaan pitkin.
Melontaseuran vaja on tukkisaaressa, joten sieltä lähden useimmiten melomaan.
Lenkkeilyyn suiston ympäri, palautumiseen ja rentoutumiseen luonnossa yksin ja yhdessä lasten kanssa, joogaamiseen, lintujen tarkkailuun, makkaranpaistoon, melomiseen (lapset sup - lautailuun) sekä vihreän maiseman katseluun koti-ikkunasta tai parvekkeelta

TIIVISTÄEN

- ulkoilu, kävely, lenkkeily, pyöräily, potkukelkkailu
- läpikulku jalan, pyörällä ja autolla
- retkeily, seikkailu, jooga, liikuntapuisto
- koirien ulkoilutus
- piknik, grillaus, nuotiopaikka
- palautuminen, rentoutuminen
- lintujen ja kasvien tarkkailu
- oleskelu, istuskelu, näköalan, vihreän maiseman ja vesimaiseman ihailu
- vadelmien ja villiyrteiden keräily
- valokuvaus
- melonta, soutelu, veneily, sup-lautailu
- kalastus, mato-onginta
- palvelujen käyttö: tivoli, Vauhtipuisto, jäätelökioski
- rakennusten ylläpito

Mitä haluaisit tehdä Hartaanselänrannan alueella tulevaisuudessa kesällä? Kirjoita tärkein asia (N=15)

TIIVISTÄEN

Ulkoilla ja nauttia luonnosta
Kiertävä reitti alueen ympärillä säilyisi
Ulkoilla edelleen ja nauttia luonnosta, viettää siellä aikaa
Soutaa, meloa, kalastaa. Toivon, että edelleen olisi yhtä lintulajirikas paikka.
Nauttia siitä luonnosta, mitä siellä on jäljellä ja mitä sinne on kehittynyt.
Ja edellisestä unohtui mato-onginta. Meloa, ajaa moottoriveneellä, ulkoiluttaa koiraa, kalastaa lohia (on merkittävä lohien nousureitti, siitä ei eikä, muutenkaan kaloista/vesieliöstöstä muistettu puhua workshopissa, lienee joku selvitys tehty?). Lisäksi uusia toimintoja olisi kiva, jos olisi sauna/uintipaikka/kahvila. Miksei myös kulttuuria, urheilua, kuntoilua, tanssia! Kiva, jos saisimme kotinurkille elävän kulttuurin keskuksen.
Meloa ja kalastaa. Toivoisin, että lehtoalueet jätettäisiin koskemattomaksi.
Nauttia maisemasta sekä luonnonmaisemasta että rakennetusta ympäristöstä
Liikkua: lenkkeillä, hyödyntää maisemallisia pyöräreittejä, päästä vesille, pelata, leikkiä, tarkkailla luontoa
Ihailia Oulujoen suiston luontoa kuohuvan kosken alapuolella
Kalastaa, soutaa (vuokraveneellä), ulkoilla, oleskella Tukkipaareissa saunoen, grillailen ja uiden. Kävellä ja pyöräillä rannan läheisyydessä kuten nytkin turvallisella reitillä. Ihailia maisemia ja nauttia luonnosta. Kuntoilla. Käydä aktiivisella "kyläkeskuksella" vanhan varikon paikkeilla.
Nauttia luonnosta, linnuista, näkymästä, pyöräillä ja kävellä rantojen pitkin, soutua
Nauttia luonnosta: meloen, kävellen ja pyöräillen ympäristössä, jossa säilytetty mahdollisimman luonnontilaista metsää ja vesistöä sekä lintujen levähdys- ruokailu- ja pesintäpaikat.
Haluaisin että rantaan olisi helppo pääsy, jotta pystyy onkimaan ja leikkimään lasten kanssa. Paikallisilla melontaseuroille olisi syytä säilyttää tukikohta mahdollisuus alueella, jotta edullinen melontaharrastus voisi jatkua. Hartaanselkä on alueena helppo melottava ja on vähän suojassa pahimmilta tyrskyiltä.
Rentoutua, palautua, lenkkeillä, joogata lähiluonnossa (Tukkipaari, jumppapuisto, vanhat puut Koskitien varrella).

- liikkuminen, ulkoilu, kävely, lenkkeily, pyöräily
- kiertävä maisemareitti, rantaan pääsy
- koiran ulkoilutus
- pelata, leikkiä
- luonnontilaisen metsän, vesistön sekä lehtoalueiden säilyttäminen
- luonnon ja näkymien ihailu
- maisemasta (luonto ja rakennettu) nauttiminen
- luonnon tarkkailu
- lintujen tarkkailu, lintujen levähdys-, ruokailu- ja pesintäpaikat
- ajan viettäminen, oleskelu
- rentoutuminen, palautuminen
- soutelu, melonta, veneily
- kalastus, seurata kalastajia
- saunoa, uida
- grillauspaikka Tukkipaareen
- kulttuurikeskus, kahvila, kyläkeskus varikolle, tapahtumia
- urheilu, kuntoilu, tanssi, jooga

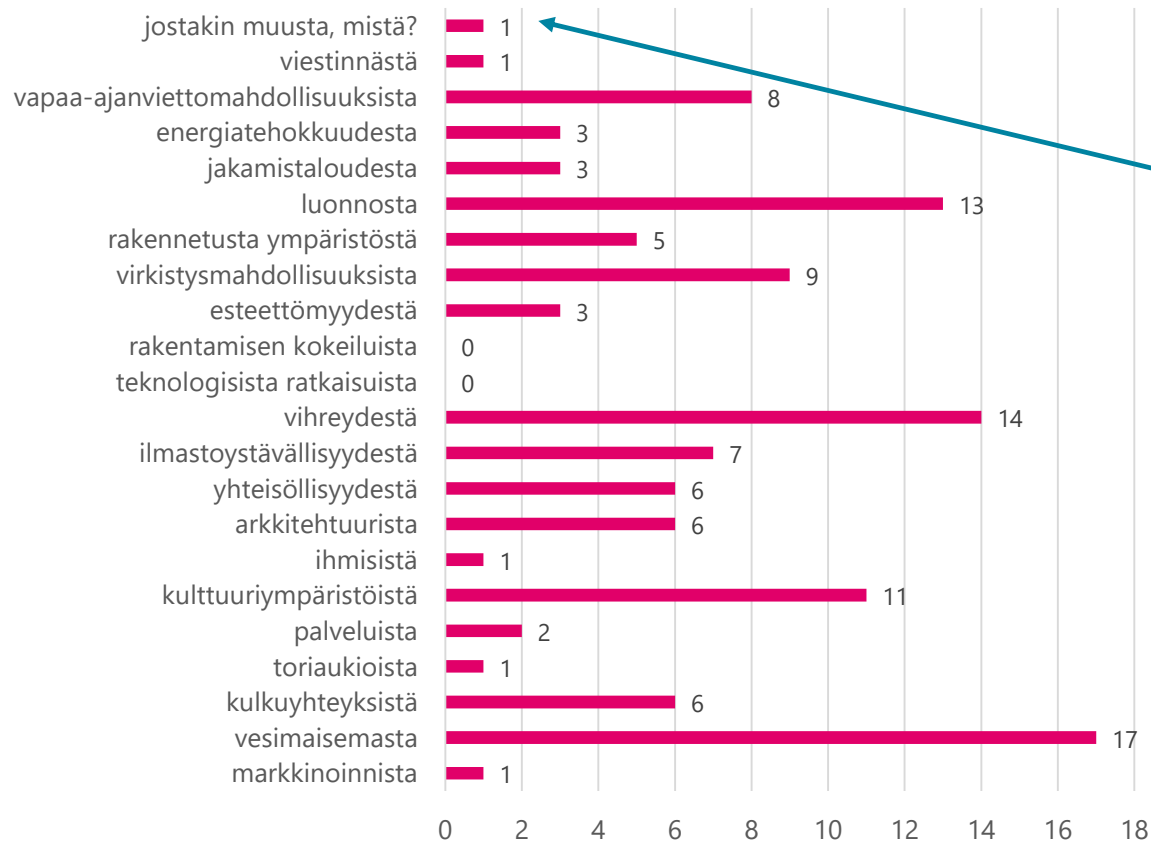
Mitä haluaisit tehdä Hartaanselänrannan alueella tulevaisuudessa talvella? Kirjoita tärkein asia (N=12)

grillata ja nauttia maisemista
Uida ja sauna
Nauttia horisontista, jossa on metsää, puita ja pusikkoja.
Potkukelkkaile osittain hiekoitettuja pyöräteitä.
Urheilla, liikkua, harrastaa kulttuuria, syödä hyvää ruokaa, tavata tuttuja, sauna ja pulahtaa jokeen.
Käydä saunasta avantouinnilla
Liikkua: lenkkeillä, pyöräillä, nauttia luonnon (toivottavasti lumisista) maisemista, seurata kalastajia (kuten kesälläkin), kesällä myös osallistua tapahtumiin!
Tarkkailla luontoa (lintuja, saukkoja ym) ja katsella luonnon ilmiöitä kuohuvan kosken alapuolella.
Avantuintipaikka olisi aivan ykkösasia. Lenkkeillä, pyöräillä. Nauttia maisemista ja keväällä nauttia erityisesti auringonlaskuista.
Nauttia lähiluonnosta ja näkymästä (vaikea vieraila luonnossa kauempana, kuin ei ole autoa), pyöräillä ja kävellä rantojen pitkin, ottaa valokuvia, kaikki lähes päivittäin
Nauttia mahdollisimman luonnontilaisena säilytetystä ympäristöstä kuten kesälläkin.
Lenkkeillä, nauttia talviluonnosta, nauttia suiston maisemasta - varsinkin vanhat Koskitien männyt ovat todella kauniita talvisin!

TIIVISTÄEN

- liikkua, lenkkeillä, pyöräillä
- kulkea rantareitillä
- potkukelkkailla
- nauttia maisemasta, lähiluonnosta, näkymistä, auringonlaskuista
- tarkkailla luontoa
- valokuvata
- seurata kalastajia
- grillaaminen
- sauna, avantouida
- harrastaa kulttuuria
- osallistua tapahtumiin
- syödä hyvää ruokaa
- kohtaamispaikkoja

Tulevan Hartaanselänrannan kaupunginosan vetovoima synty (valitse maks. 7 tärkeintä) (N=17)



Yhteisöllisyys
Hiljaisuudesta
Hiljaisuus
Mittakaava tärkeää!
Sopusointuisesta kokonaisuudesta
Asuinrakennusten sijoittelu pitäisi olla
ilmavaa ja yksityisyyden mahdollistavaa. =>
asuinrakennusten korkeudet (max 3 krs),
mittakaavat ja sijainnit tukemaan tätä.
Mahdollisimman tiivis rakentaminen (mikäli
halutaan rakentaa tietty määrä asuntoja),
jotta luontoa säästyy mahdollisimman
paljon. Rakentamatta jättäminen olisi
ihanteellisinta.
Olisi mahtavaa jos rannat saisivat jäädä
rauhaan ja rakentaminen tehdään riittävän
kauas, jotta saisi nauttia luonnosta.
Nykyiselle kaupungin varikkoalueelle voisi
rakentaa virkistys- ja kulttuuritukikohdan,
jossa voisi olla erilaisia tapahtumia liikunnan,
musiikin ja kulttuurin avulla. Avarat ja katetut
tilat mahdollistaisi monet aktiviteetit.
Lähiluontopaikka ihmisten palautumiseen,
rentoutumiseen ja ulkoiluun. Ihmiset
saapuvat alueelle myös kauempaa
ulkoilemaan. Suiston ympäristö on erittäin
suosittu ulkoilualue!

Mitä arvokasta Hartaanselänrannan alueella on, mille ei saa ehdottomasti tehdä mitään? (N=13)

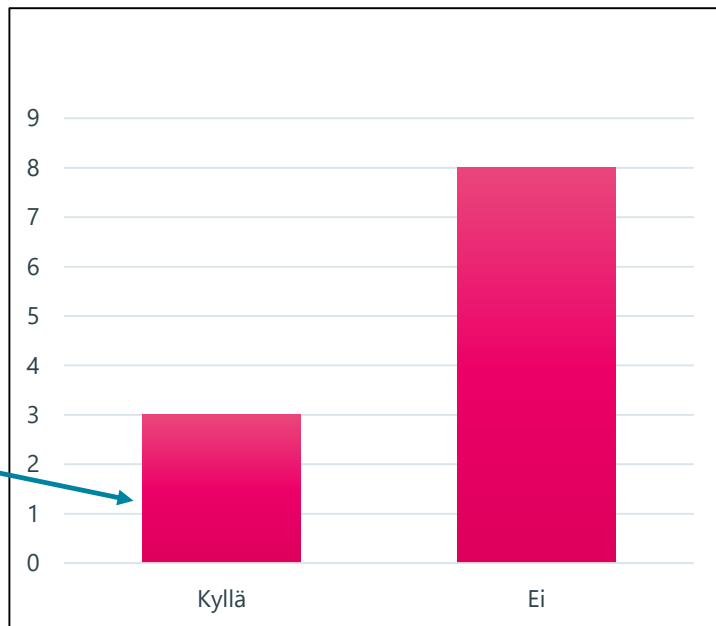
Vanhat männyt
Vadelmat
Metsät! Toppilansalmi ja jokisuisto ovat melkoisia tuulitunneleita. Metsillä tärkeä tuulia (myrskyjä) pidättävä vaikutus. Huviloiden pihat!
Metsät ja tietysti rantakasvillisuus
Luonto, vesipeili, ei missään nimessä siltaa rikkomaan kaunista vesimaisemaa. Siltoja on todella paljon suistossa. Kannattaa katsoa koko suiston aluetta kun siltojen mietitään, ei pelkästään "asuntomessualueetta".
Parhaimmat lehtoalueet
Vesimaisema tulisi jättää kaikkien nautittavaksi
Vehreät rannat, etenkin Hietasaaren vihreä siluetti. Tähän liittyy olennaisesti vesipeili ja sen yli avautuvat maisemat.
Suiston vesiluonto, luonnontilaisen kaltaiset tai luonnontilaisuvat rantalehdot ja rantavyöhyke.
Koskitien, vanhan Pohjanmaan valtatie varressa olevat isot männyt ym maisemapuut. Samoin Nurron talon läheisyydessä olevat maisemapuut. Rannat, vanhat rakennukset.
Rannat ja ainutlaatuiset risikot, isot männyt, Tervaporvaripuiston ja Tukkisaarten vihreät alueet ja puut, näkymät suistoon Koskitien taloista
Lehdot, "risukot", rantakasvillisuus, vesimaisema ja -eliöstö, vanhat männyt. Kulttuurihistoriallisesti tärkeät rakennukset ja pihapiirit säilytettävä ja kunnostettava mahdollisuuksien mukaan.
Koskitien varrella olevat vanhat männyt tulisi ehdottomasti säilyttää. Myös korkeiden rakennusten sijoittaminen olemassa olevan asutuksen eteen tulisi säilyä niin, ettei näkymää suistoon katkaistaisi ihmisten kotoa.

TIIVISTÄEN

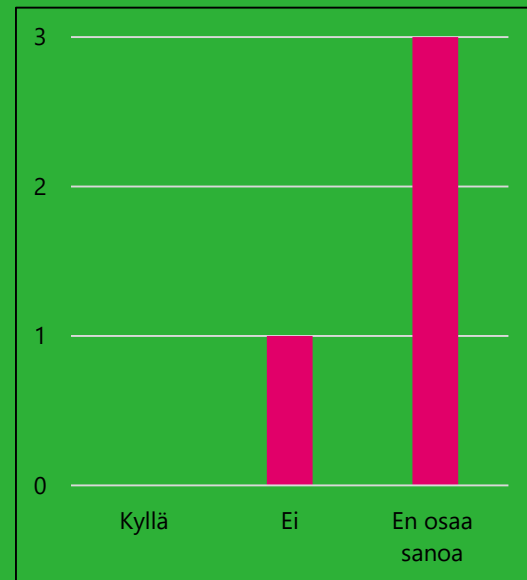
- luonto, metsät
- parhaimmat lehtoalueet (luonnontilaisen kaltaiset tai luonnontilaisuvat)
- "risukot"
- vadelmat
- rantakasvillisuus, vehreät rannat
- Tervaporvaripuiston ja Tukkisaaren vihreys ja puut
- vanhat männyt Koskitiellä
- Nurron talon maisemapuut
- Hietasaaren vihreä siluetti
- näkymät suistoon Koskitieltä
- vesipeili, vesimaisema
- vesieliöstö
- kulttuurihistoriallisesti tärkeät rakennukset ja pihapiirit

Onko sinulla Hartaanselänrannan alueelta merkittäviä havaintoja kasveista, linnuista tai eläimistä, joita ei tullut esille selvityksissä? (N=11)

Lohet
ruokokerttunen (Varikon vieressä, minä) saukkoja (Kuntoutuskodin lähellä, Mustasalmen / Seelarin lähellä, minä) hylkeitä (Hartaanselän vedessä, minä) merimetsoja (Hartaanselän lohkareilla, minä)
Rantakäärme, laulujoutsen, siili, tukkasotka: Käärmeen olen nähnyt kerran, muita useampana kesänä.



Jos oli kyse linnuista tai eläimistä, oliko kyseessä todennäköinen pesintä? (N=4)



Millaisilla toimenpiteillä edistetään sekä Hartaanselänrannan alueen kehittämistä että luontoarvojen säilyttämistä? (N= 11)

TIIVISTÄEN

- rakentaminen sopeutettava kulttuuriympäristön arvoihin
- ei rantamista rantaan, ranta-alue virkistyskäyttöön, herkkä ote, luontoarvot huomioon
- rajaukset luonnontilaisille, riittävän laajoille viheralueille
- luonnonmukaisuus edellä
- uutta vihreyttä (viherkerroin)
- monipuolistamaan ja liittämään alueita toisiinsa
- myös nurmikot, istutukset, niityt, kukkakedot
- ei lehtojen harventamista
- maisemapuiden hyödyntäminen
- viheraluemerkinnät kaavoihin
- rakentaminen jo muokatuille alueille
- ympäröivät asuinalueet huomioon – palveluja
- säilytetään metsiä
- tekkää tuuliselvitys

Kaavoituksessa on huomioitava viherkerroin ja alueen rakentaminen on sopeutettava kulttuuriympäristön arvoihin
Ei esitetä rakentamista rantaviivaan, säilytetään tai istutetaan rantapuusto. Jätetään ranta-alue virkistyskäyttöön, säilyvät lietetatar ja muu merkittävä kasvillisuus.

Kaavoituksessa on huomioitava myös ympäröivät asuinalueet - Toppilansalmi, Toppilansaari, Tuira, Toppila. Alueella kaivataan enemmän palveluita jotka vetävät ihmisiä puoleensa. Ranta-alue pitää pyhittää virkistyskäyttöön ja mahdollisimman paljon luontoa ympärillä

Säilytetään metsää mahdollisimman laajasti. Pietarin kalansaalis ehdotus oli siinä mielessä parempi. Eniten valituksia on Toppilansaaren asuinalueesta tullut mielestäni tuulisuudesta eli tekkää ihmeessä tuulisuusselvityksiä.

Tiukat rajaukset luonnontilaisille alueille. Luonnontilaiset alueet riittävän laajoina kokonaisuuksina. Prikipuisto Toppilansaarella on mielenkiintoinen ja onnistunut. Kun rakennetaan niin rakennetaan luonnonmukaisen kaltaista ympäristöä, myös aivan rakennustenkin läheisyyteen. Rannat toteutetaan mahdollisimman luonnonmukaisina, Kiikelinpuisto ja rakennetut (kaikki rannat Kiikelissä on rakennettuja) luonnonmukaiset rannat on hyvä esimerkki. Tukimuurilaitureita toteutetaan mahdollisimman vähän. Rakentaminen ja luonto sopivat hyvin samalle tontille, osaamista ja teknisiä ratkaisuja on olemassa.

No tietysti ensi sijassa pitämällä ne luontoarvot mielessä ja etusijalla, vaikka muitakin paineita, ja ne arvot tulee ymmärtää riittävän laajasti.

Keskitetään voimakkaimmat maankäytön muutokset jo muokatuille alueille. Uutta, alueelle soveltuvaa vehreyttä tukemaan nykyistä, lisäämään monimuotoisuutta ja liittämään alueita toisiinsa (viherkerroin?). Viherympäristöjen säilyttäminen laajoina kokonaisuuksina. Maisemapuiden hyödyntäminen viihtyisyyden luomisessa. Etenkin rantojen kohdalla herkkää otetta ja luontoarvojen huomioimista.

Keskitetään rakentaminen jo muutoinkin ihmisen voimakkaasti muuttamille alueille ja vastaavasti annetaan luonnon palautua tai jopa hieman ennallistetaan sitä rakentamalla jäävällä alueella. Luonnontilaisena hoidettavan viheralueen ja suojelualueen merkinnät ovat asemakaavassa tarpeen rakentamista osoittavien merkintöjen ohella. Puistonurmikoiden ja istutusten lisäksi luodaan olemassa oleville kentille ja niityille pienialaisia monipuolisia kukkaketoja ja niittyjä ja ylläpidetään niitä sopivin hoitotoimin.

Suojaa alueen viheralueita ja luonnollista arvoa niin paljon kuin mahdollista. Nämä tekevät alueesta erityisen.

Nurmikoiden sijasta ketoja ja niittyjä. Lehtoja ei tule harventaa tai muutenkaan käsitellä, poikkeuksena ennallistamistoimet. Tiukat rajoitukset luonnontilaisille alueille, parhaat alueet (esim. kasvillisuuskuvio 13) ehdottomasti säilytettävä sellaisenaan. Ranta-alue jätettävä luonnontilaan. Rakentaminen keskittettävä jo ennestään rakennetuille alueille.

Keskittämällä rakentaminen purettavan varikon alueelle. Puisto- ja viheralueet sekä puusto tulisi säilyttää mahdollisimman ennallaan alueen virkistyskäyttöä varten.

Mitä Hartaanselänrannan alueen suunnittelussa pitää huomioida eri virkistysmuotojen osalta? (N=13)

TIIVISTÄEN

- nuotio- ja grillauspaikat
- opastetut kierrokset, luonto- ja retkeilyteema, alueen historia
- keskitetty pysäköinti
- kulkuyhteydet alueelle ja alueella, myös kivituhkapintaisia reittejä
- yhdistetyt reitit, rantareitti, luonnossa liikkumisen ulkoilualue myös muille
- potkukelkkailumahdollisuus
- esteettömyys
- auringolta suojaavaa puustoa
- näkymät veteen, myös luonnontilaista rantaa, rannat yleiseen käyttöön
- lintujen ja kasvien tarkkailu
- Tukkisaaren sauna + uinti, melonta
- keskitetyt venepaikat, melojille vajat
- kalastuslaiturit, mato-onginta
- valaistus
- nurmialueita oleskeluun, pelaamiseen, liikkumiseen
- luontoalueiden ja -arvojen suojele
- vieraslajien poisto
- säilytystiloja harrasteille

nuotio- ja grillauspaikat, opastettu kierros Hietasaareen, mahdollisuus pysäköidä (keskitetysti), kulkuyhteyksien saatavuus, virkistyspalveluista nauttivat eri ikäryhmät, esteettömyys ja saatavuus

nuotiopaikat, esteettömyys, puustoa riittävästi joka antaa suojaa auringon paisteelta, venepaikat, valaistus

Myös kivituhkapintaisia reittejä, miellyttävämpiä kuin asfalttipintaiset lenkkeillä. Ulkoilu merkittävä virkistysmuoto. Uudella asuinalueella voisi olla jokin pelailunurmi, missä voi käydä pallottelemassa, petankkikenttä? Beach-volleykenttiä? Soutuveneilijät keskitetysti, ettei veneet loju pitkin poikin.

Venepaikkoja pitää olla runsaasti. Kalastuslaitureita? Riittävän leveät kävelykaistat ja mielellään vielä potkukelkkailumahdollisuus kevyenliikenteen reunaan. Kaikki viitapihlaja-angervoosiintymät kartoittaa alueelta ja jotenkin saada tuhattua tuo viheliäinen vieraslaji. Sitä on huolestuttavasti esim Tukkisaareessa. Tuo pensas vähentää virkistysarvoja levitessään. Rannat yleiseen käyttöön. Melojille kunnon vajat!

Luonto- ja retkeilyteema passaa tänne.

Autojen pitäminen pois niin paljon kuin mahdollista, kulkuyhteydet muuten luontoharrastus, -liikunta ja -hoiva. Vesi- ja maaluonto sekä niiden yhteys.

Ei ainakaan heikennetä jo olevaa virkistyskäyttöä. Yhteisiä oleskelu-, rantautumis-, liikuttamispisteitä. Samoin yhteisiä/yhdistettyjä reittejä: ei turhaa viheralueiden nakertamista.

Ylläpidetään näkyvyyttä vesialueelle muutamasta kohdasta, mutta sallitaan myös luonnontilaiset rannat erityisesti Natura-alueen kohdalla. Pidetään vesialue rauhallisena eli sinne ei liikaa ihmistoimintaa. Huolehditaan pyöräilyreiteistä ja läpikulkemisen sujuvuudesta esim. rakentamalla pyöräbaanat baanaverkkosuunnitelman mukaisesti.

Täytyy säilyttää alueen vetovoimaisuus edelleenkin veneilyn, kalastuksen, melonnan suhteen. Lisäksi Tukkisaareen uintipaikat kesäisin ja etenkin talvisin sauna- ja pukutiloihin. Mato-onkikaikan mahdollistaminen. Rannan tuntumassa sujuvat ja turvaliset kävely- ja pyörätiet tarpeeksi etäällä rakennuksista. Rakentamiselta vapaata tilaa oleiluun ja liikuntaan Tervaporvarin puiston alueella (Kangastien alapuolella). Tarvittavia tiloja välineiden säilytykseen ja harrastekerhojen tarpeisiin.

Säilytä ehjä ja esteeton kevytliikenteen väylä rantaa pitkin kävelijöille, pyöräilijöille ja rullaluistelijoille. Luonto-opasteet. Opasteet uittohistoriasta ja entisen alueen käytöstä. Suojella luontoalueita niin paljon kuin mahdollista. Viheralueita ei saa siisteyttää liikaa.

Tukkisaaren melonta ja vesiliikunta mahdollisuuksia olisi hyvä kehittää. Paikalla voisi olla esimerkiksi paikallisten melontaseurojen ylläpitämä melontakeskus, jolla mahdollistetaan kaupunkilaisten edullinen harrastaminen. "Parhaita paikkoja" ei pidä missään nimessä antaa yritysten hallintaan, jolloin harrastuskustannukset kasvavat. Tukkisaareessa voisi olla myös uimareita hyödyttävät pukuhuoneet ja mahdollisesti talvikaudella avantouinti mahdollisuus.

Melonta- ja muut vesiliikuntapaikat seurojen ylläpidettäväksi ja kehitettäväksi, ei yksityisten rahasampoksi. Toki ne yritykset, joilla vesiliikuntatoimintaa jo on, voisivat sitä kehittää luontoarvojen ehdoilla. Rantojen ja vesialueiden luonnontilaisena pitäminen mahdollistaa myös lintujen sekä kasvillisuuden tarkkailun. Suunnitellut saunat mieluiten kaikkien käyttöön, ei pelkästään tiettyjen taloyhtiöiden! Melontaseurat mukaan suunnitteluun mm. säilytysvajojen sijainnin osalta.

Nykyisellään alue palvelee keskustan, Tuiran, Toppilansaaren ja -salmen luonnossaliikkumisen ulkoilualueena. Tänne tullaan lenkkeilemään myös kauempaa. Vanhat puut / puistot tulee säilyttää. Mahdollisuus kiertää suiston ympäri on tärkeää (päivittäin tuhansia lenkkeilijöitä).

Mitä suunnittelussa tulisi ottaa huomioon erityisesti vesialueiden osalta? (N=11)

laituripaikat (saatavuus) kokorajoituksineen, virkistystarkoitukseen osoitettua aluetta, Tarvitseeko vesialueille tehdä mitään?!
Säilytetään, ei läjitetä veteen ainakaan lisää rakennusmaata
Maapaikat soutuveneille/laituripaikat/talvisäilytyspaikat/kajakkien varastot/. Ruoppaukset todella harkitusti, ei läjityksiä vesialueelle. Vesialueen luonto on hyvin haavoittuvaa, suojelusta huolehdittava.
Ruoppaukset arvelluttavia, jos niitä suunnitellaan. Venepaikkoja lisää
Näkymiä, huomio näkymien rajautumiseen. Sedimentoitumisen ja maankohoamisen "hallinta", ruoppausta harkiten, myös kalastus- ja virkistyskäyttö huomioiden. Julkiset rannat, pääsyjä veden ääreen.
Nykyisiä venerantoja voi kehittää, mutta venerantoja ei saa laajentaa. Veneiden säilytys pitäisi saada hallituksi ja keskitetyksi siihen tarkoitetuille rannoille. Vesialueet tulee säilyttää mahdollisimman luonnontilaisina ja niihin ei saa kohdistaa uutta käyttöpainetta. Veneily- ja melontamahdollisuudet ovat kuitenkin tästä poikkeus siten, että niitä voi kohtuullisessa määrin kehittää.
Tarvitaanko siltaa muuhun kuin asuntomessujen käyttöön? Onko se siis tarpeellinen vai voiko asian ratkaista muutoin?
Säilytä vesinäkömät. Kohtalainen ruoppaus tarvittaessa. Veden tason vaihtelu. Varmista kaikille pääsy rannoille pääsy. Ei herkkien alueiden liiallista käyttöä
Venerantoja ei tule laajentaa, mutta voisi järkevöittää nykyisiä (esim. veneet kahteen kerrokseen?) Vesieliöstöä ja kalastoa tulisi selvittää, eikä pelkästään vesikasvillisuutta. Melojien yhdistykset tulisi liittää osallisten listaan, kenelle tiedotetaan kaavoituksen etenemisestä. Vesialueille ei uutta käyttöpainetta, säilytettävä vähintään nykyisen kaltainen luonnontila, uusi silta on tarpeeton.
MInusta vesialue rantoineen tulisi säilyttää nykyisellään alueen virkistyskäytössä

TIIVISTÄEN

- laituripaikat
- keskitetyt venerannat
- veneiden talvisäilytys
- kajakkivarastot, lähtöpaikat
- virkistyskäyttöalueet
- luonnontilaiset vesialueet
- ei läjitetä lisää maata
- siltaa ei tarvita
- ruoppauksia harkiten
- vesinäkömät tärkeitä
- pääsy veden ääreen, julkiset rannat
- ei herkkien alueiden liiallista käyttöä
- vesieliöstö- ja kalaselvitys tarvitaan

Miten kehittäisit Hoijakka -ehdotusta Hartaanrannan puolelta (eli Tuiran puoli)? (N=10)

valmisteltava kulkuyhteydet kevyelle liikenteelle joen yli, alueen maisemointi kulttuuriympäristöä tukevalla tavalla
Ei rakentamista rantaan, Castrenin huvilan ympärille enemmän tilaa, eikö sen istuskelupuiston voisi liittää samaan vyöhykkeeseen niin, että rakennus näkyy myös Koskitien suuntaan.
Rantaa enemmän koskemattomaksi, Tukkisaarella nykyisen puuston säilyttäminen, Laitoin sähköpostiin.
Siltaa ei tarvitse. Liian kallis investointi. Talot liian rannassa. Mieluummin leventää kevyenliikenteen väylää, koska se on todella vilkas. Vilkas liikenne vähentää viihtyisyyttä. Kiertotieltä nousee valtava pöly, kun siinä ajaa öljyautoja. Miten ihmeessä tämä tie saataisiin puhdistettua keväällä aikaisemmin! Tukkisaaresta viitapihlaja-angervo saatava häviämään.
Ei siltaa veden yli.
Hartaanrannan korttelin 1 asuinrakennusten sijasta olisi vapaa maisema-alue/piknik liikuntapuisto. Poistaisiin lisäksi suunnitelmasta korttelin 2 etelän puoleiset kaksi taloa. Seinämuurin talot max 3 krs alueella ja siitä rantaan päin madalletut kerroskorkeudet. Laiturialueen ja pyörätien lähelle sijoitetut asuinrakennukset kauemmaksi (mm. asumisviihtyvyys kärsii). Pyörätielinjaukset läpimenoliikenteelle sopivat ja turvalliset (ei liian lähellä rakennuksia). Onko varauksia vierasautopaikoille ja lumenkeräyspaikoille, jotka ongelmia paikoittain esim. Toppilansaarella.
Pidä Tervapuiston viheralueet nykytilassa - ei taloja siihen. Ei saa rakentaa liian lähellä rantaa (esim. Rautasillan lähellä). Ei siltaa. Rannat ei saa olla liian siistejä.
Rannat säilytetään mahdollisimman luonnontilaisina, ei harvennusta tms. Ilmeisesti Tukkisaaren suunnitellut saunat on tarkoitettu vain asukkaille, pitäisi olla yleinen sauna kaikille oululaisille! Saari on nytkin kaikkien käytössä ja tulisi myös säilyä sellaisena.
Vanhat puut ja puusto Koskitien varrella tulee ehdottomasti säilyttää! Tällä saadaan säilytettyä yhteys uuden ja vanhan asuinalueen välillä. Myös korkeat talot pois Koskitien varrelta tulisi muuttaa max 2 krs korkeiksi, ettei uutta aluetta koeta muuriksi. Tukkisaari mahdollisimman luonnontilaisena - korkeintaan yhteissauna ja uimalaituri. Silta salmen yli on täysin turha ja sitäpaitsi kallis.

TIIVISTÄEN

- kulkuyhteys joen yli kevytliikenne
- alueen maisemointi kulttuuriympäristöä tukien
- ei rakentamista rantaan
- koskemattomaa, luonnontilaista rantaa enemmän, ei liian siistiä
- Tukkisaaren puuston säilytys ja vieraslajien hävitys
- Tervaporvarinpuiston säilytys
- Castrenin huvilan ympärille tilaa ja istuskelupuisto
- vapaata maisema-aluetta, piknik- ja liikuntapuisto
- Koskitien puiden säilytys
- siltaa ei tarvita
- rantaväylän leventäminen
- yleinen sauna ja uimalaituri Tukkisaaren
- Koskitien varteen ei liian korkea talomuuria
- vierasautopaikat
- lumenkeräyspaikat

Miten kehittäisit Hoijakka -ehdotusta Vaakunanrannan puolelta (eli Hietasaaren puoli)? (N=10)

valmisteltava kulkuyhteydet kevyelle liikenteelle joen yli, alueen maisemointi kulttuuriympäristöä tukevalla tavalla, opastetun kierroksen kytkeminen osaksi Hietasaaren kehittyviä alueita valmiiksi, saumaton kytkentä Hietasaaren kehittyviä alueita varten siten, että kokonaisuus, kaava ja kulttuuriympäristöarvot otetaan huomioon

Nurron talon ja sen ympäristön säilyttäminen eteläosa metsien säilyttäminen Holstinpurosta etelään. Silta on turha.

Ravanderin huvila ja pihapiiri käyttöön, voisiko yhdistää lasten leikkipaikan siihen? Rakennukseen WC-tilat. Lehtometsiin ohjattuja reittejä, pääsee metsätunnelman sisään. Siltä rakentaminen vähemmälle. Talvisin pikkulatu sinne? Rakennuksia voi olla Hietasaaren tien varressa.

Ilmeisesti tulvariskin vuoksi maata joudutaan nostamaan niin paljon, että yhtään puuta ei jää pystyyn. Siksi olisi tärkeämpi säilyttää metsää enemmän kuten Pietarin kalansaaliissa. Rakennettua rantaa en halua. Ravanderin huvila käyttöön, pihapiiri tärkeä isoine puineen.

Laitoin sähköpostiin.

Rajataan rakentamista samaan tapaan kuin Pietarin kalansaaliis -ehdotuksessa. Rantaa ei rakenneta. Lehtoja ja rantoja kehitetään luonnontilaisempina.

Seinämuurin talot max 3 krs alueella. Pyörätielinjaukset rannassa läpimenoliikenteelle sopivat ja turvalliset (ei liian lähellä rakennuksia). Onko varauksia vierasautopaikoille ja lumenkeräyspaikoille, jotka ongelmia paikoittain esim. Toppilansaareissa. Vaakunanranna kokeellisen rakentamisen alueen jättäisin kokonaan luonnontilaiseksi. Eteläisin osa kaava-alueesta mato-onkikalastukseen, mutta kuitenkin luontoa säästään.

Vapaat rannat, ei liian siistejä. Risikko on hieno ja edustaa aitoa Oulua. Suiston ainutlaatuisuutta olisi säilytettävä. Ehkä kevytliikenteen väylä rantojen lähellä. Julkiset vessat.

Ehdotuksessa on puistoalue lähellä päiväkotia. Ehdottaisin, että Ouluun tehtäisiin ensimmäinen kaikenikäisille tarkoitettu puisto, missä olisi pienten lasten hiekkalaatikoiden, kiipeilytelineiden lisäksi muutama kuntolaite aikuisia, mummoja ja pappoja varten.

Hoijakassa asutus on mielestäni liian laajalla alueella, luontoa ei säästy tarpeeksi. Eli asuntojen määrää on joko vähennettävä tai selvästi tiivistettävä. Luonnonarvoja ei rakentamisen myötä saa tuhoutua ollenkaan.

TIIVISTÄEN

- kulkuyhteys joen yli kevytliikenne
- alueen maisemointi
- kulttuuriympäristöä tukien
- kaikenikäisten puisto
- Hietasaaren opastetut kierrokset
- lehtometsän ohjatut reitit ja latu
- Nurron ja Ravanderin huvilan
- sekä ympäristöjen säilyttäminen
- eteläosan metsien säilyttäminen,
- ei voimakasta rakentamista
- lehtojen ja rantojen vapautta ja
- luonnontilaisuutta lisää
- kokeilurakentamisalue
- luonnontilaan
- suiston ainutlaatuisuus esiin
- mato-onkikalastusalue etelään
- siltaa ei tarvita
- talomuri maks 3 krs.
- vierasautopaikat
- lumenkeräyspaikat
- julkiset vessat
- asuntoja vähemmän tai tiiviimmin

Mitä muuta haluat sanoa koko Hartaanselänrannan suunnittelun edistämiseksi? (N=13)

Alueen suunnitteluun, rakentamiseen ja ylläpitoon on laadittava laatusuunnitelma
Lapsille ja aikuisille liikuntapuisto jossa on puita. Ainolan puisto on Oulun viihtyisin puisto, koska siellä on kasvillisuutta ja oikeita puita ympärillä..
Mitkä on kaupungin tavoitteet ko. alueelle? Oulun ensimmäinen hiilineutraali asuinalue?
Olevan säilyttämistä ja ilmastotavoitteiden edistämistä.
Voisiko arkkitehtuurin keinoin saada alueen historiallisuutta esiin? Jokaiselle talolle oma vaakunamerkki =)
Haluan sanoa, että surettaa tämä ahneus. Olemme tulva-alueella ja päättäjien pitäisi osata katsoa kauas tulevaisuuteen. Merivesi tulee jatkossa nousemaan maankohoamisesta huolimatta melkoisesti!!
Tsemppiä! Tulossa todella hieno ja mielenkiintoinen alue.
Tiivistä, monimuotoista ja sini-vihreää
Kyllä tästä hyvä tulee, kun luontoarvot huomioidaan jo suunnittelun alkuvaiheessa eikä keskitytä pelkästään rakentamisen suunnitteluun. Mietitään myös sitä, miten voisi samalla edistää luonnon monimuotoisuutta alueella.
Ihastuin Hoijakkaan suunnitelmana. Se on hyvin toteutettu ja siinä on paljon hienoja ideoita. Rakennustiheyttä liikaa tällaiselle alueelle kuitenkin ja siinä mielessä Pietarin kalansaaliin rakentamattomaksi jätetyt alueet puoltavat paikkaansa. Kaikki luonnonarvot on otettava huomioon.
Suisto on jo tällä hetkellä niin rakastettu alue. On tärkeä, että hanke säilyttää se, mitä jo laajasti arvostetaan (luonto, näkymät, liikuntareitit, pääsyveden) ja ei palvele ainostaan ne, jotka asuvat messualueella.
Hoijakka suunnitelmaa ,muokkaisin siten, että jättäisin alueen eteläosassa olevan alueen (tontti 21) rakentamatta ja säilyttäisin metsikön. Kaupungista kevyen liikenteen väyliä kohti Nallikaria kulkevalle Oulun suosituimmalle kevyenliikenteen reitille olisi huomattavasti mukavampaa pyöräillä tai kulkea metsäisiä reittejä ja jotenkin tuon alueen täyteen rakentaminen pilaisi tämän reitin luonteen.
Luontoarvojen huomiointi ja säilyttäminen tulee olla ykkösroolissa. Mielestäni rakentamiseen sopivat vain jo valmiiksi rakennetut/tyhjät alueet kuten tanssimajakkan parkkipaikka sekä Vauhtipuiston alue. Pietarin kalansaaliis -suunnitelma parempi Vaakunanrannan puolelta asumistiheyden ja -laajuuden osalta, Hoijakassa Tukksaassa hyviä ideoita (mikäli saunat kaikille). Luontoarvot edellä mentävä!
Alue nykyisellään on upea lähiulkoilu -ja liikunta-alue. Suiston ympärillä on jatkuvasti ulkoilijoita, jotka hakeutuvat sinne luonnonläheisyyden ja vihreyden vuoksi. Kun suunnittelette rakentamista, pidetään se siellä, missä on jo rakennuksia ja säilytetään alueen virkistyskäyttömahdollisuus myös tuleville asukkaille.

TIIVISTÄEN

- laatusuunnitelma rakentamiseen ja ylläpitoon
- alueen virkistyskäyttö edellä
- kaikenikäisten liikuntapuisto
- ilmastotavoitteet, hiilineutraali asuinalue
- olemassa olevan säilyttämistä (luonto, näkymät, reitit, pääsy veden ääreen)
- alueen historia esiin
- luontoarvot huomioon
- rakennustiheys sopivaksi, eteläosan metsän säilyttäminen
- rakentaminen valmiille tai tyhjille alueille
- Tukksisaari ja sauna kaikkien virkistyspaikaksi
- tiivis, monimuotoinen ja sini-vihreä