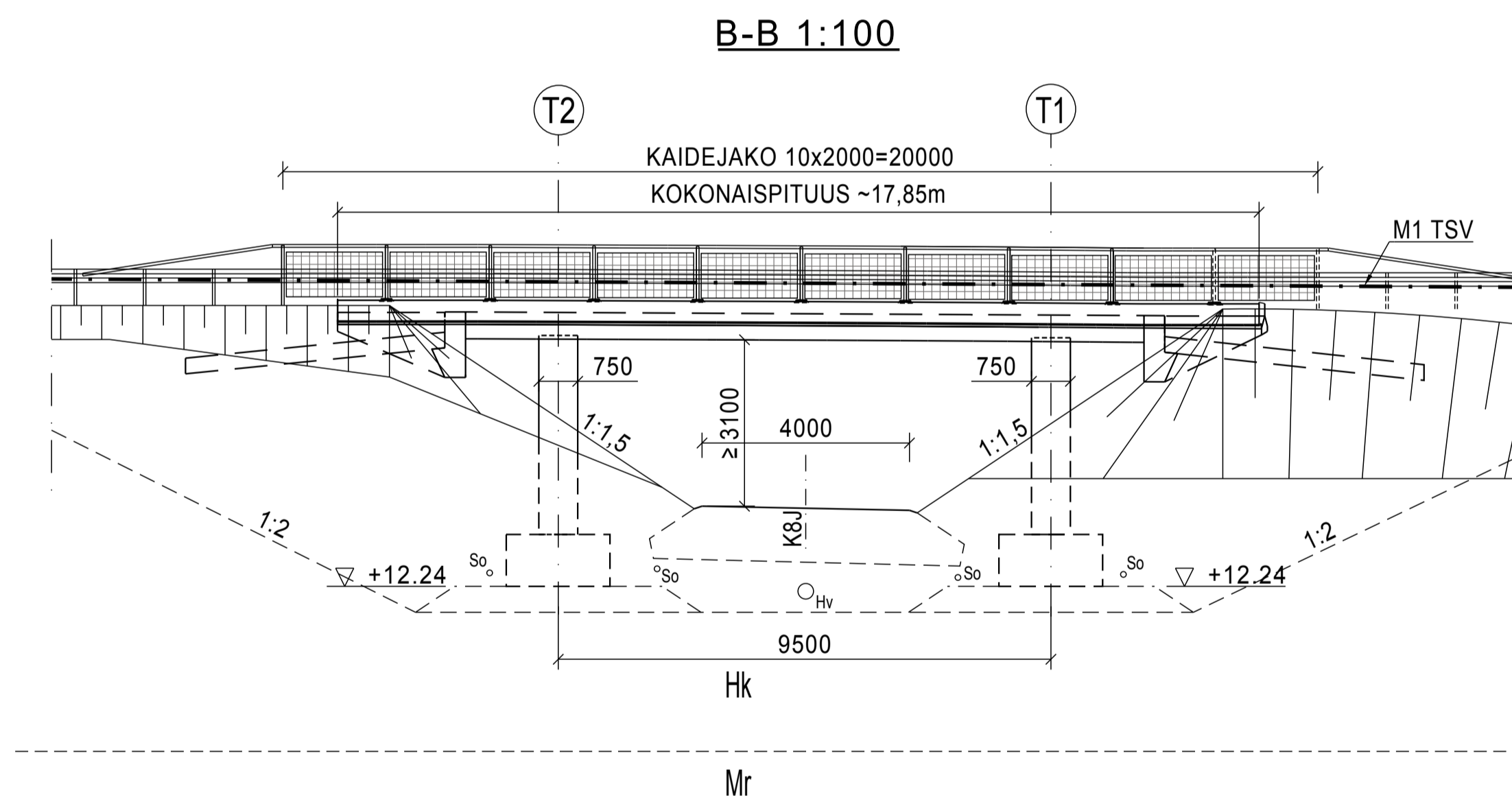
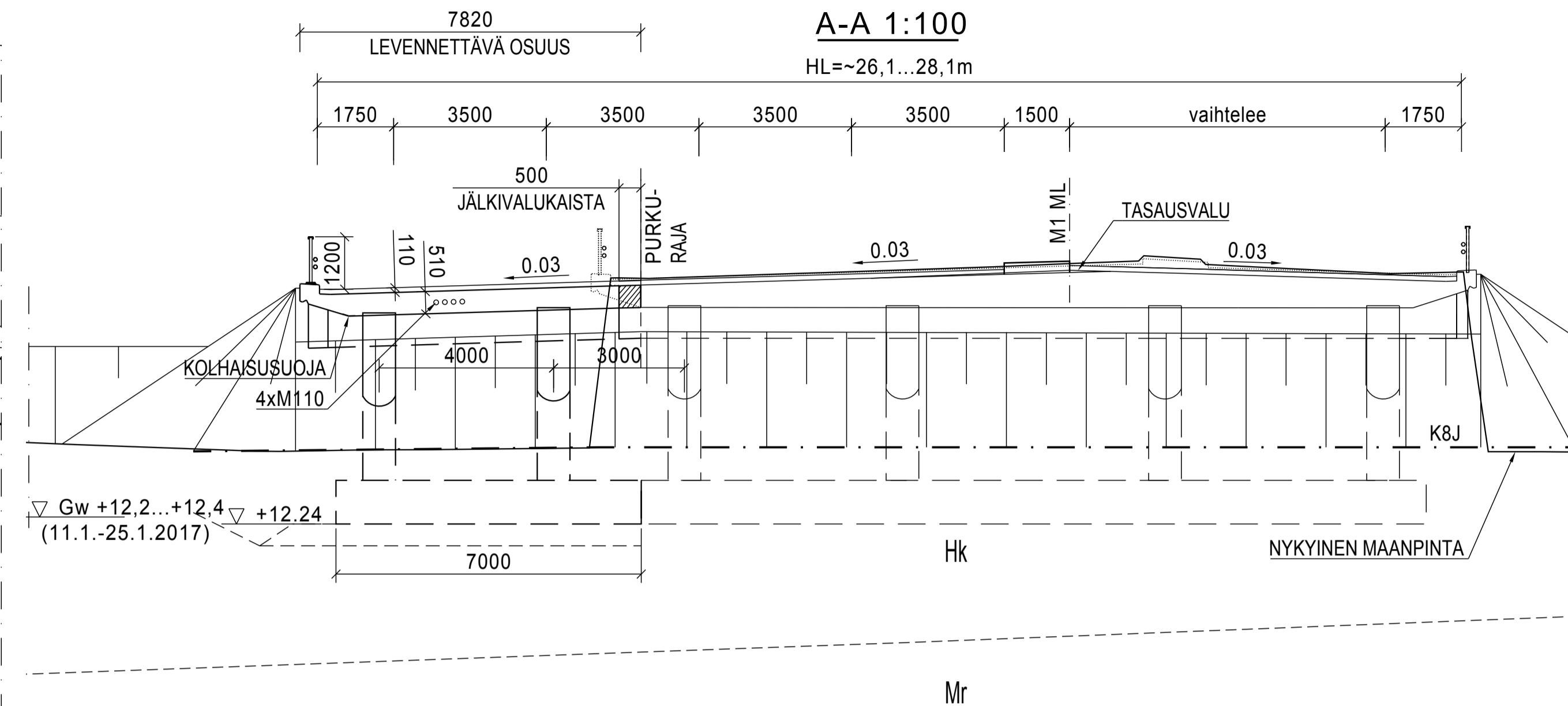
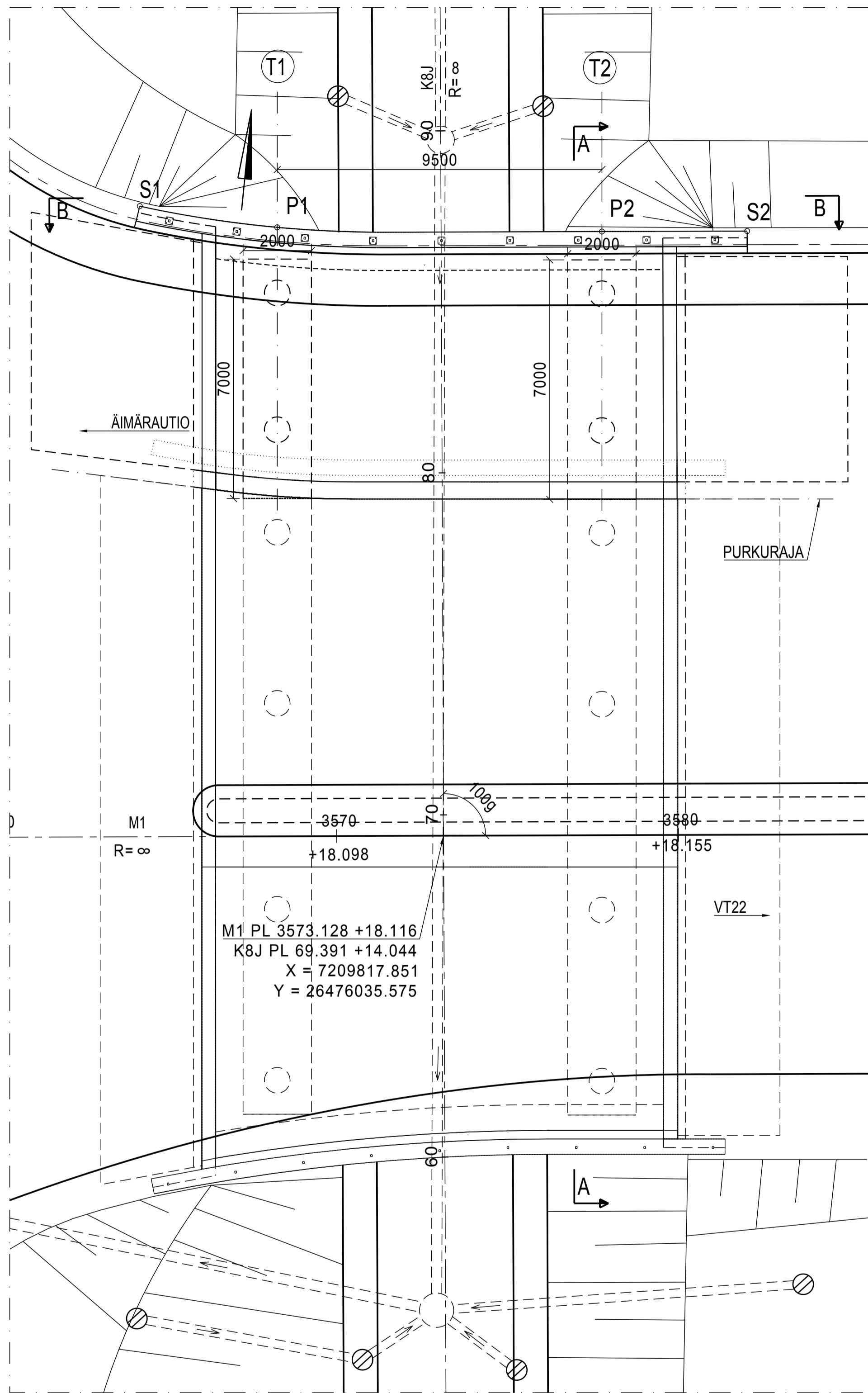
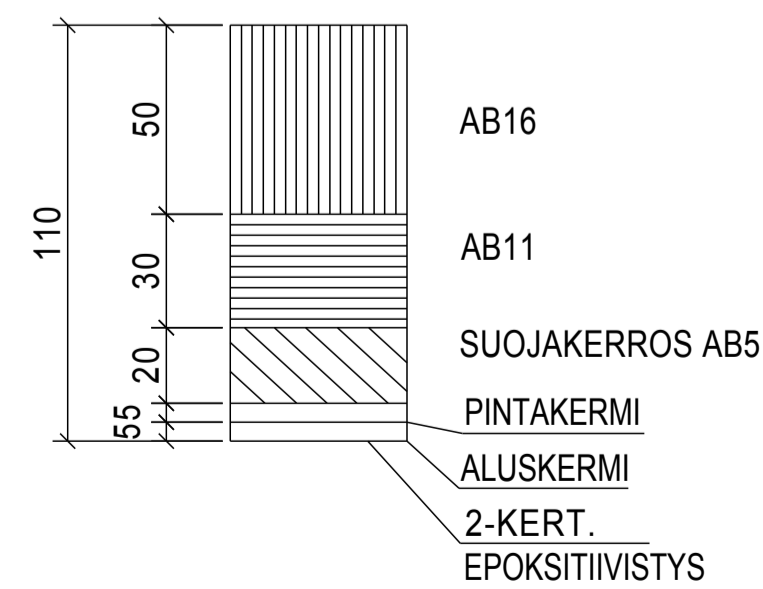


TASOPIIRUSTUS 1:100



PINTARAKENTEET



BETONI:	KANSILAATTA	Ro20, R1, C35/45-3, P30, Cnom=40mm
	PERUSLAATAT	Ro03, R4, C30/37-2, P20, Cnom=50/ap100mm
	REUNAPALKIT	Ro22, R1, C35/45-3, P50, Cnom=45mm
	-YLÄ- JA SIVUPINNAT	IMPREGNOIDAAN TIPPUNOKKAAN ASTI
	SIIPIMUURI	Ro11, R1, C35/45-3, P50, Cnom=45mm
	PILARIT	Ro11, R1, C35/45-3, P50, Cnom=45mm
	SIIRTYMÄLAATAT	Ro23, R1, C35/45-3, P50, Cnom=40/50mm YP/AP

BETONITERÄS: B500B (A500HW)

KAITEET: H2 SILLANKAIDE, 2-PUTKIJOHDE, KORKEA SUOJAVERKKO LEVENNETTÄVÄLLE OSALLE

VERHOUKSET: SILLAN ALLA BETONIKIVIVERHOUS KEILOISSA NURMETUS

VALAISTUS: SILLAN ALLA LED-VALAISIMET

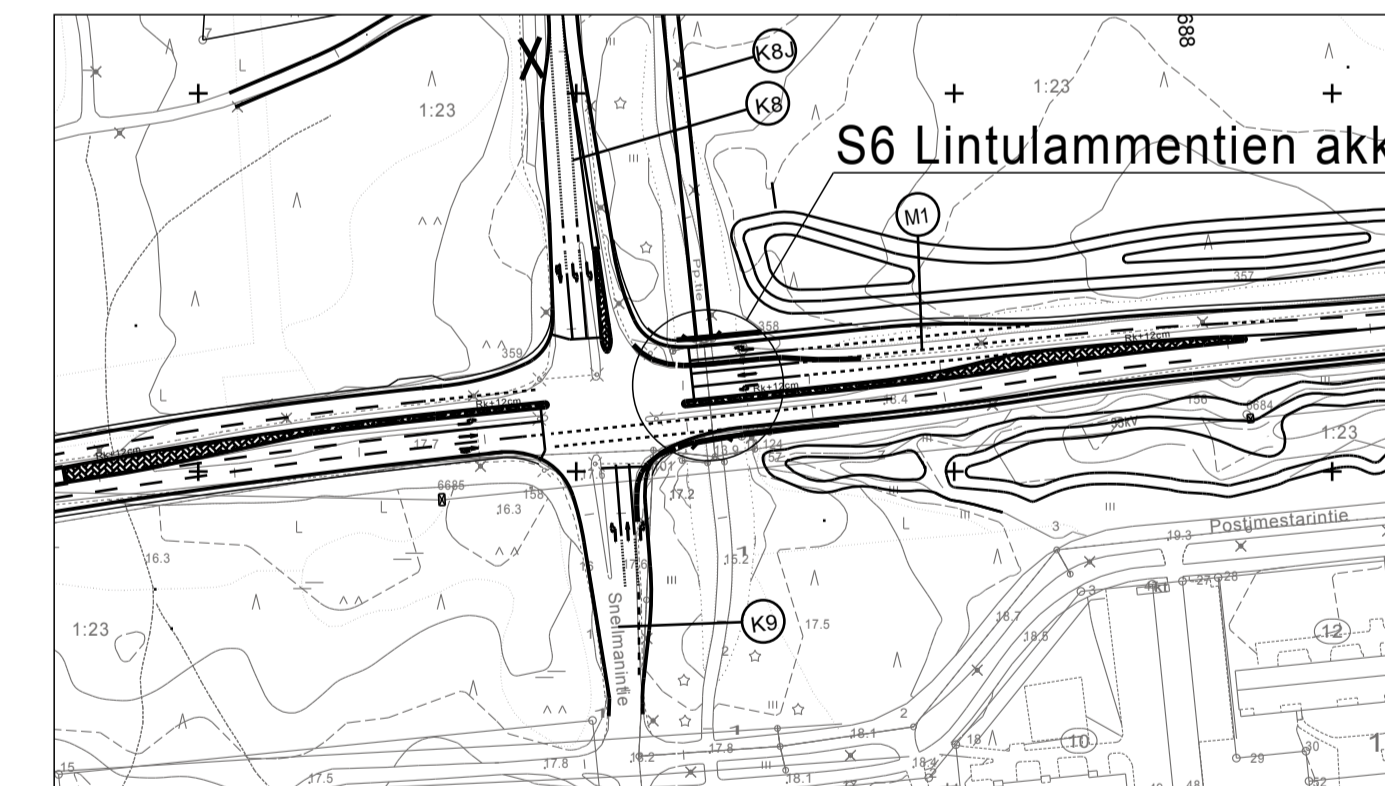
SIIRTYMÄLAATTA: 5m SIIRTYMÄLAATTA LEVENNETTÄVÄLLÄ OSALLA

LAATUVAATIMUKSET: InfraRyl:N MUKAAN

KORKEUSJÄRJESTELMÄ: N2000

KOORDINAATTIJÄRJESTELMÄ: ETRS-GK26

SILTAPAIKAN KARTTA



MERKKI	PVM	MUUTOS	TEHNYT	TARKASTANUT
HANKE	Mt 8155 Poikkimaantien parantaminen välillä Oulun satama - vt22, Oulu. TIESUUNNITELMA			
SILLAN NIMI JA KUNTA	S6 LINTULAMMENTIEN AKK, Oulu			
TYYPPI	Teräsbetoninen ulokelaattasiita			
PIIRUSTUS	PÄÄPIIRUSTUS			
Jm, VA	2,2+9,5+2,2 m		HL	26,1...28,1 m
KUORMA	LM1,LM3/5.9.2014		VINOUS	0 gon

RAMBOLL Ramboll Kohdeasiantuntijakeskus 1 A 90220 Oulu puh. 020 755 611 fax. 020 755 6201	OULU YHDYSKUNTA- JA YMPÄRISTÖPALVELUT	Elinkeino-, liikenne- ja ympäristökeskus			
Sillansuunnittelu					
PIIRT.	5.5.2017 Joni Mikkonen	HYV.	Erkki Malo	TARK./HYV.	25.8.2017 Ari Kuotesaho
SUUNN.	5.5.2017 Joni Mikkonen	PVM.	25.8.2017	Liikennevirasto, Sillansuunnitteluksikko	
TARK.	5.5.2017 Jouni Tiainen			TARK.	
Geotekninen suunnittelu				HYV.	29.6.2017 Heikki Myllymäki
TARK.	5.5.2017 Mikko Sivonen			GEOTARK.	13.6.2017 Veli-Matti Uotinen
MITTAK.	1:100			PIIR. NRO	15TT-S6