

# Asemakaavamerkinnot



*Urheilu- ja virkistyspalveluiden alue*



*Puisto*



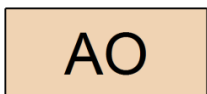
*Lähivirkistysalue*



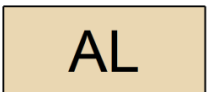
*Asuinkerrostalojen ja rivitalojen korttelialue*




*Rivitalojen ja muiden kytkettyjen asuinrakennusten korttelialue*



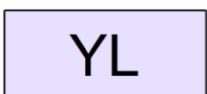
*Erillispientalojen korttelialue*



*Asuin-, liike- ja toimistorakennusten korttelialue*



*Yleisten rakennusten korttelialue*



*Julkisten lähipalvelurakennusten korttelialue*



*Yhdyskuntateknistä huoltoa palvelevien rakennusten ja laitosten korttelialue*



*Maantien alue*

# Asemakaavamerkinnyt

$e = 0.00$

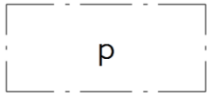
*Tehokkuusluku eli kerrosalan suhde tontin pinta-alaan*

II

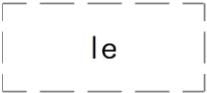
*Roomalainen numero osoittaa rakennusten, rakennuksen tai sen osan suurimman sallitun kerrosluvun.*



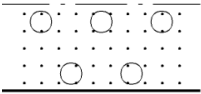
*Ohjeellinen rakennusala*



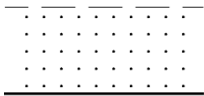
*Pysäköimispaikka*



*Ohjeellinen leikki- ja oleskelualueeksi varattu alueen osa*




*Istutettava alueen osa. Oleva puusto säilytetään. Alueella on pidettävä tai kasvatettava näkösuojaa antavaa puustoa tai pensaita.*



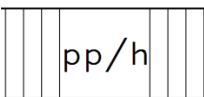
*Ohjeellinen istutettava alueen osa*



*Katualueen rajan osa, jonka kohdalta ei saa järjestää ajoneuvoliittymää.*



*Jalankululle ja polkupyöräilylle varattu katu*



*Jalankululle ja polkupyöräilylle varattu katu, jolla huoltoajo on sallittu*