

KIVIHARJU 2006

OPETUSKARTTA
HERUKKA












MITTAKAAVA 1: 5 000



© Koskelankylän Riento ry
Kopiointi kielletty







KoskRi ry
100v. vuonna 2010.











KARTTAMERKIT

-  hietikko
-  suo
-  avosuo
-  kosteikko
-  avoin maasto
-  puoliavoin maasto
-  hidastava metsä
-  vaikeakulkuinen metsä
-  hidastava maapohja
-  pihamaa
-  viljelty pelto

-  erikoismerkki
-  masto, torni

-  kasvillisuusraja
-  sähkölinja
-  maantie
-  rautatie
-  oja
-  piilo-oja

-  rakennus
-  polku
-  kumpareet
-  kuopat, suppa
-  muurahaismätäs
-  kivi, iso kivi, kiviryhmä
-  tervahauta
-  tervahauta

Koskelankylän Riento ry suunnistuskartta nro 102.
Pohja-aineisto: Oulun Kaupungin kaavakartta 1:5000.
Maastokartoitus: Antero Mikkonen 5/2006.
Piirto: Lasse Qvist 05/2006 OCAD 2945.
Painatus: Painatuskeskus, Oulun Kaupunki.

P

