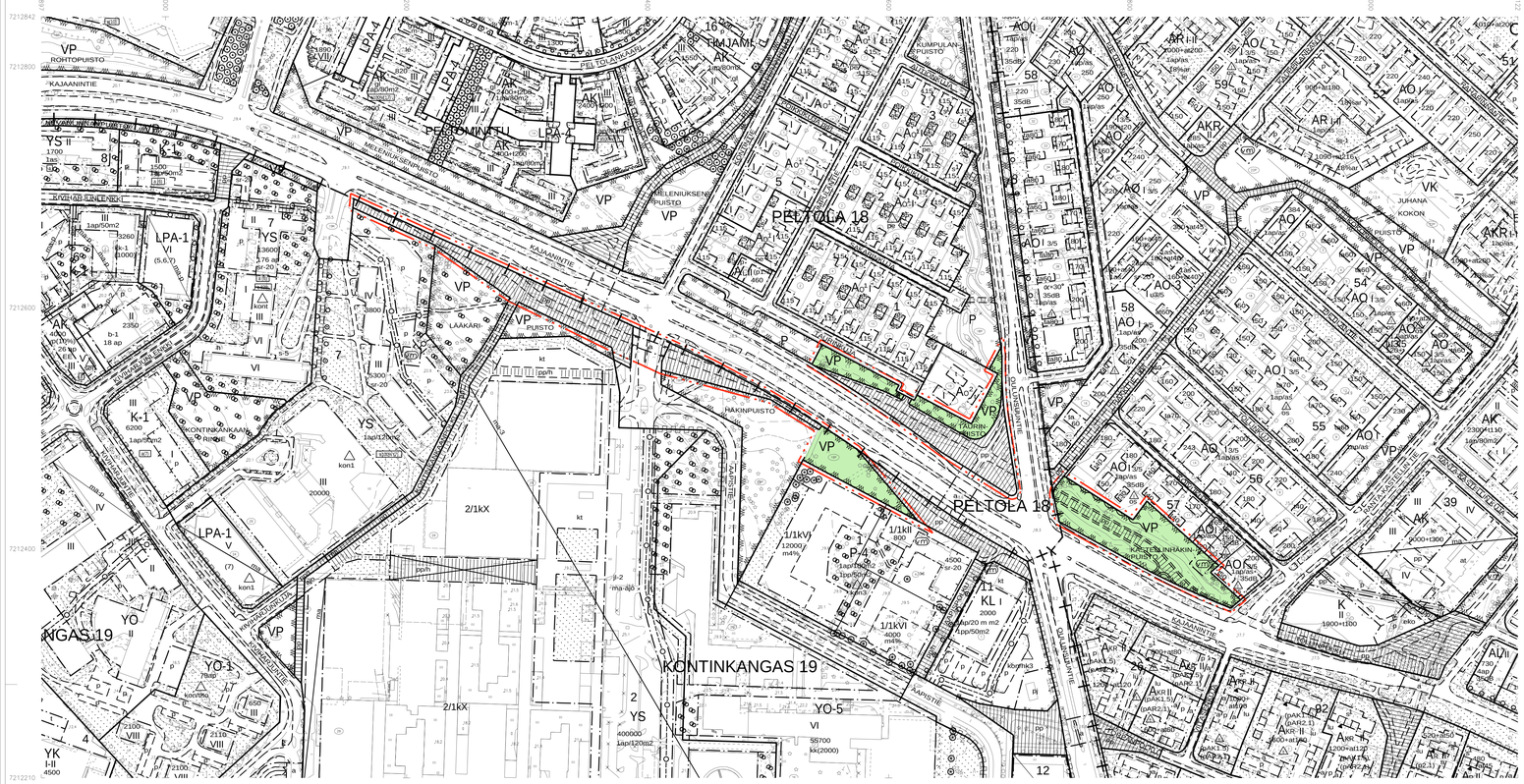

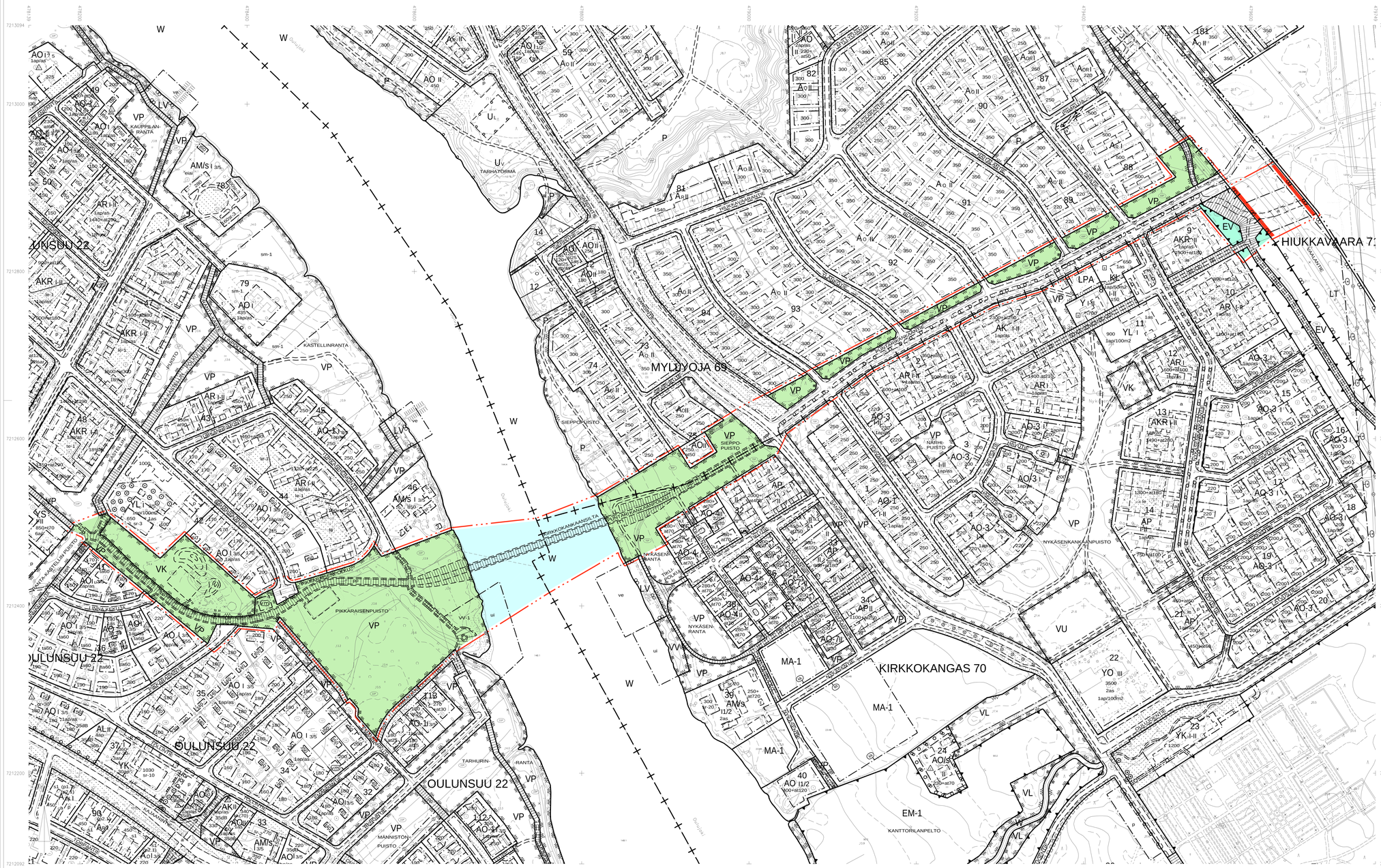

ASEMAKAAVAMERKINNÄT JA -MÄÄRÄYKSET:

33	VP	Puisto.
35	VK	Leikkipuisto.
46	LT	Maantien alue.
68	EV	Suojavieralue.
81	W	Vesialue.
82		3 m kaava-alueen rajan ulkopuolella oleva viiva.
83-1		Kaupunginosan raja.
84		Korttelin, korttelinosan ja alueen raja.
85-1		Eri asemakaavamääräysten alaisten alueenosien välinen raja.
86-1		Ohjeellinen eri asemakaavamääräysten alaisten alueenosien välinen raja.
91-1	22	Kaupunginosan numero, joka ei vahvistu.
92-1	OUL	Kaupunginosan nimi.
95	KAJAANINTIE	Kadun, tien, katuaukion, torin, puiston tai muun yleisen alueen nimi.
134-101		Ohjeellinen istutettava alueen osa.
135-1		Istutettava puurivi.
135-6		Säilytettävä puu.
136		Katu.
140-1	pp	Jalankululle ja polkupyöräilylle varattu katu.
140-101	pp	Ohjeellinen yleiselle jalankululle ja polkupyöräilylle varattu alueen osa.
154-4		Sähkölinjaa varten varattu alueen osa.
156-1	a	Kadun alitus.
159		Katualueen rajan osa, jonka kohdalta ei saa järjestää ajoneuvoliittymää.
160-2		Melusuojarakenne.
174-1	vm	Muuntajan vaara-alue.
190-21	ui	Vesialueen osa, jolle saadaan rakentaa uimarantaan liittyviä laitteita.
190-38	vv - 1	Uimaranta-alue. Alueen osa, jolle saa toteuttaa uimarannan ja virkistäytymistä varten tarkoitettuja vähäisiä rakennelmia.

OULUN KAUPUNKI

YHDYSKUNTA- JA YMPÄRISTÖPALVELUT

ASEMAKAAVAN MUUTOS:

KIRKKOKANKAAN KAUPUNGINOSA
KATU-, LIIKENNE-, PUISTO- JA VESIALUEET
MYLLYOJAN KAUPUNGINOSA
KATU- PUISTO- JA VESIALUEET
OULUNSUUN KAUPUNGINOSA
KATU-, PUISTO-, VESI- JA SUOJAVIHERALUEET
PELTOLAN KAUPUNGINOSA
KATU- JA PUISTOALUEET
KONTINKANKAAN KAUPUNGINOSA
KATU- JA PUISTOALUEET

ALUEELLA ON VOIMASSA 21.9.1973 (628), 17.2.1982 (973), 23.11.2009 (1782)
13.5.1975 (715), 25.10.1985 (1076), 3.6.2014 (2167), 17.5.2004 (1835),
12.11.2018 (2263), 19.9.1980 (903) VAHVISTETUT/HYVÄKSYTYT ASEMAKAAVAT.

POISTUVA ASEMAKAAVA NÄYTETÄÄN ERILLISELLÄ KARTALLA.

POHJAKARTTA ON MAANKÄYTTÖ- JA RAKENNUSLAIN 54a§ MUKAINEN
JA VASTAA OLOSUHTEITA

MITTAKAAVA 1:2000

0 50 100 200

ASEMAKAAVOITUS

KAAVATUNNUS DRNO	LAATIMIS-PÄIVÄMÄÄRÄ	KORJAUS-PÄIVÄMÄÄRÄ	YHDYSKUNTA-LAUTAKUNTA	KAUPUNGIN-VALTUUSTO	VOIMAANTULO-PÄIVÄMÄÄRÄ
564-2544 10429/2022	20.12.2024				

SUUNNITTELIJA TUULA-MARI KURIKKA	PIRTÄJÄ HENNA PEKKALA
KAAVOITUSJOHTAJA KARI NYKÄNEN	LUONNOS

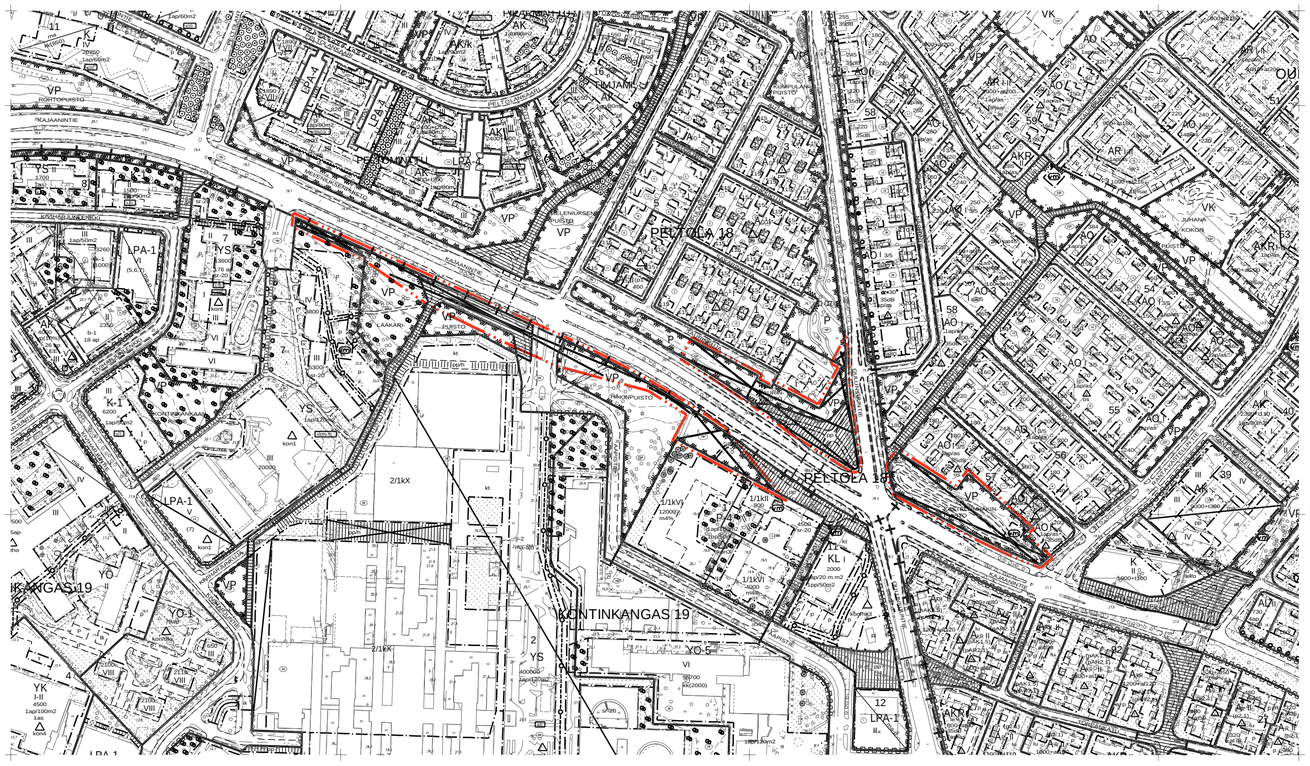

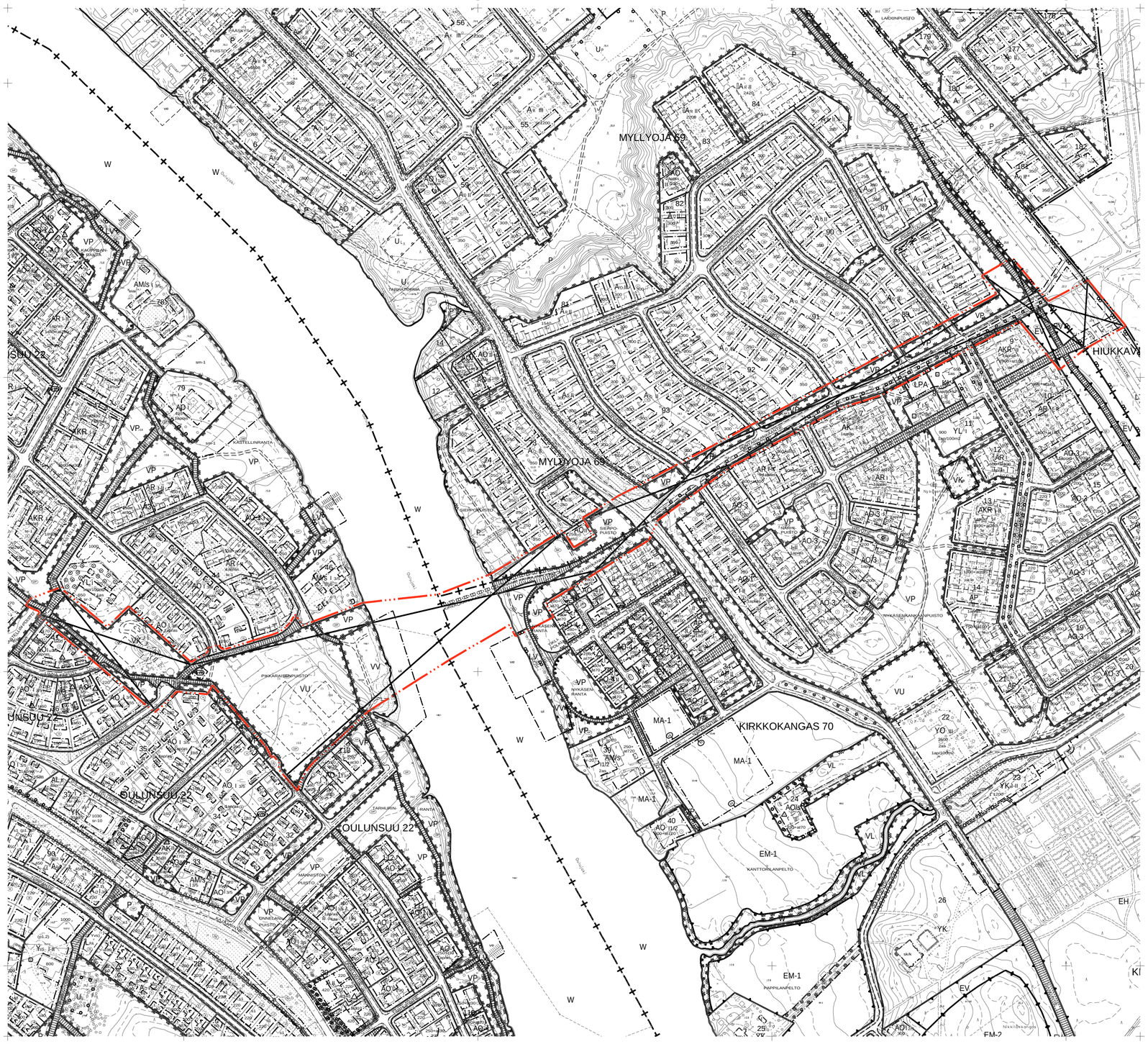

ASEMAKAAVAMERKINNÄT JA -MÄÄRÄYKSET:

82-1 — 3 m sen asemakaava-alueen ulkopuolella oleva viiva, jonka sisäpuolelta asemakaavamerkinnät ja -määräykset poistetaan.

OULUN KAUPUNKI

YHDYSKUNTA- JA YMPÄRISTÖPALVELUT

ASEMAKAAVAN MUUTOS:

KIRKKOKANKAAN KAUPUNGINOSA
KATU-, PUISTO- JA VESIALUEET
MYLLYOJAN KAUPUNGINOSA
KATU-, PUISTO- JA VESIALUEET
OULUNSUUN KAUPUNGINOSA
KATU-, PUISTO-, VESI- JA SUOJAVIHERALUEET
PELTOLAN KAUPUNGINOSA
KATU- JA PUISTOALUEET
KONTINKANKAAN KAUPUNGINOSA
KATU- JA PUISTOALUEET

ALUEELLA ON VOIMASSA 21.9.1973 (628), 17.2.1982 (973), 23.11.2009 (1782), 13.5.1975 (715), 25.10.1985 (1076), 3.6.2014 (2167), 17.5.2004 (1835), 12.11.2018 (2263), 19.9.1980 (903) VAHVISTETUT/HYVÄKSYTYT ASEMAKAAVAT.

POHJAKARTTA ON MAANKÄYTTÖ- JA RAKENNUSLAIN 54a§ MUKAINEN JA VASTAA OLOSUHTEITA

MITTAKAAVA
POIST. MERK. 1:4000

0 100 200 400

ASEMAKAAVOITUS

KAAVATUNNUS DRNO	LAATIMIS-PÄIVÄMÄÄRÄ	KORJAUS-PÄIVÄMÄÄRÄ	YHDYSKUNTA-LAUTAKUNTA	KAUPUNGIN-VALTUUSTO	VOIMAANTULO-PÄIVÄMÄÄRÄ
564-2544 10429/2022	20.12.2024				
SUUNNITTELIJA TUULA-MARI KURIKKA			PIIRTÄJÄ HENNA PEKKALA		
KAAVOITUSJOHTAJA KARI NYKÄNEN			LUONNOS		