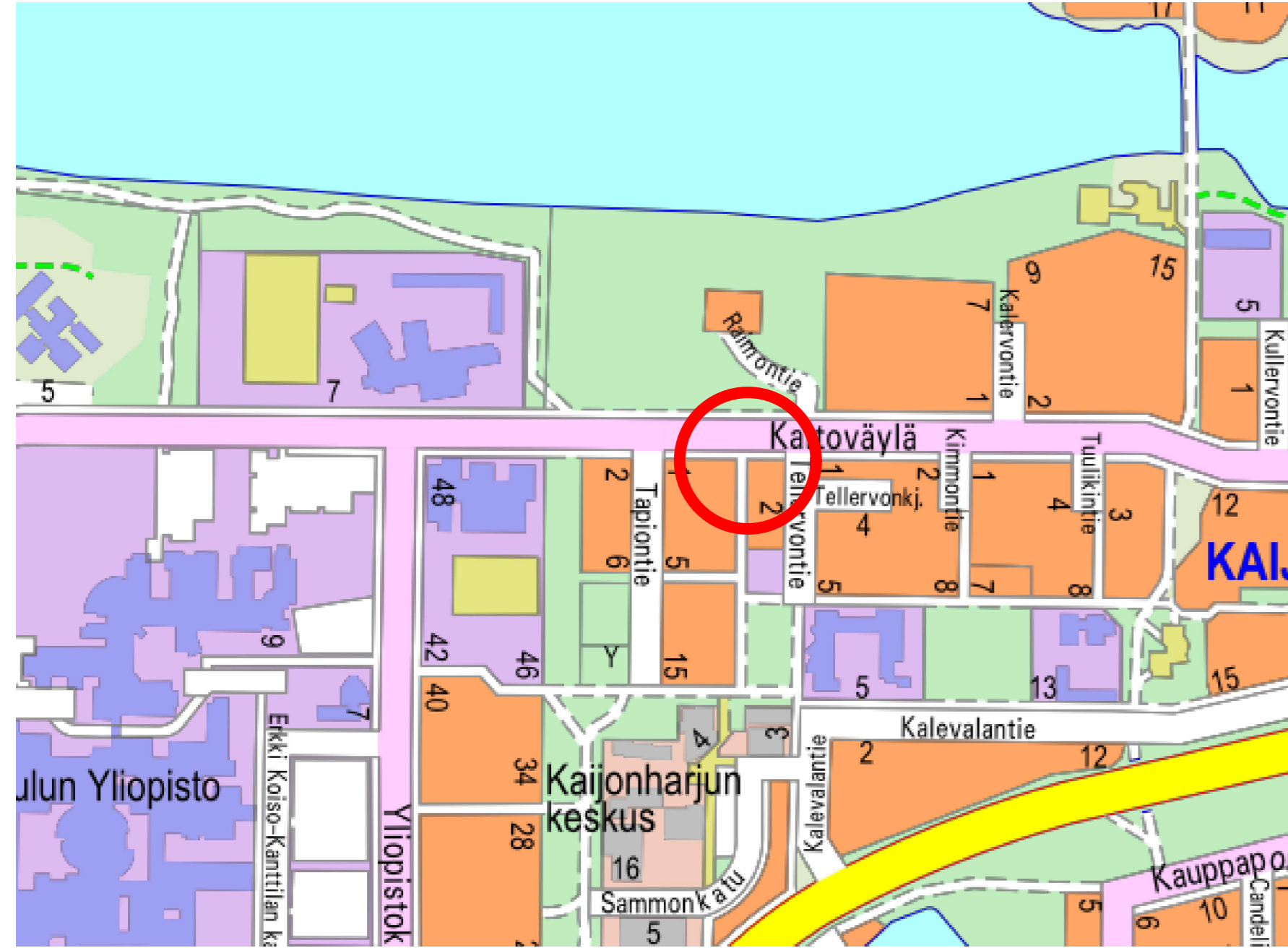


SIJAINTIKARTTA

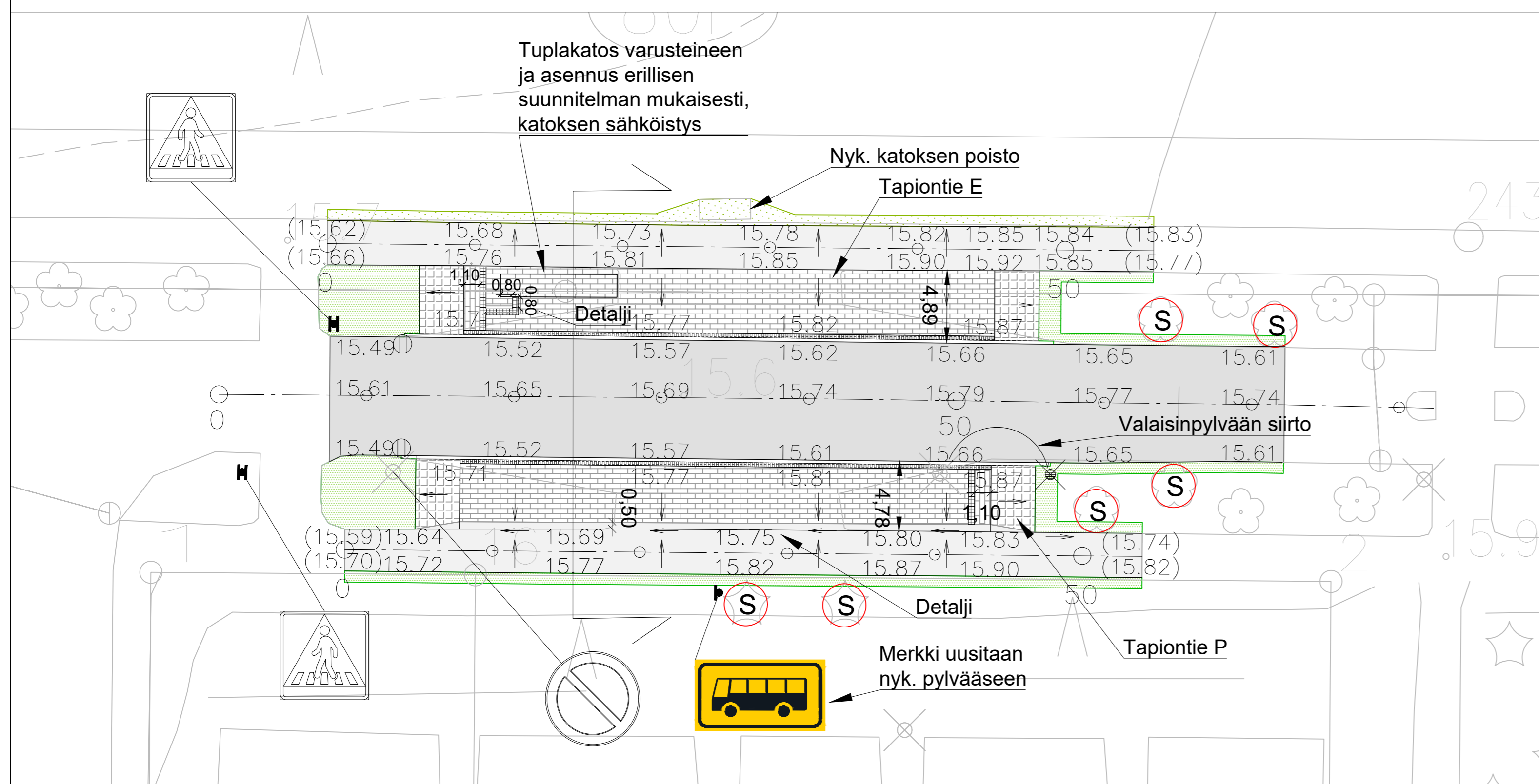


(Lähde Karttapaikka)



(Lähde CycloMedia)

SUUNNITELMAKARTTA 1:250



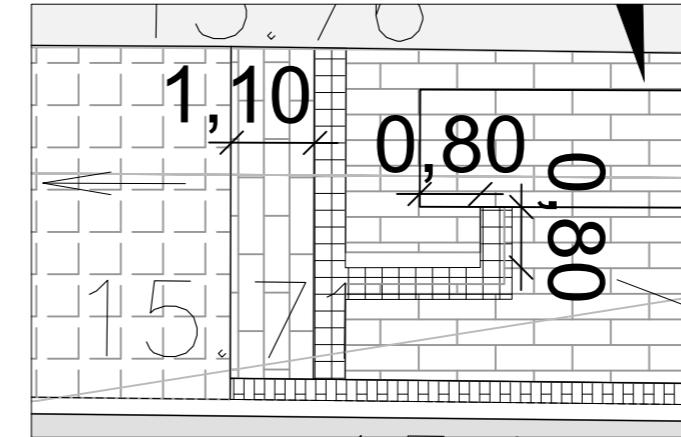
SELITTEET

- 28.26 Uusi pinnan korkeus
- (28.73) Nykyinen korkeus
- Reunakivi, graniitti V220 300x220, näkyvisiä = 200 mm, reunakiven alaslasku odotustilan jälkeen viistetyllä reunakivellä
- S Säilytettävä ja suojattava puu
- Siirrettävä valaisin
- Kuivatussuunta
- Uusi hulevesikaivo

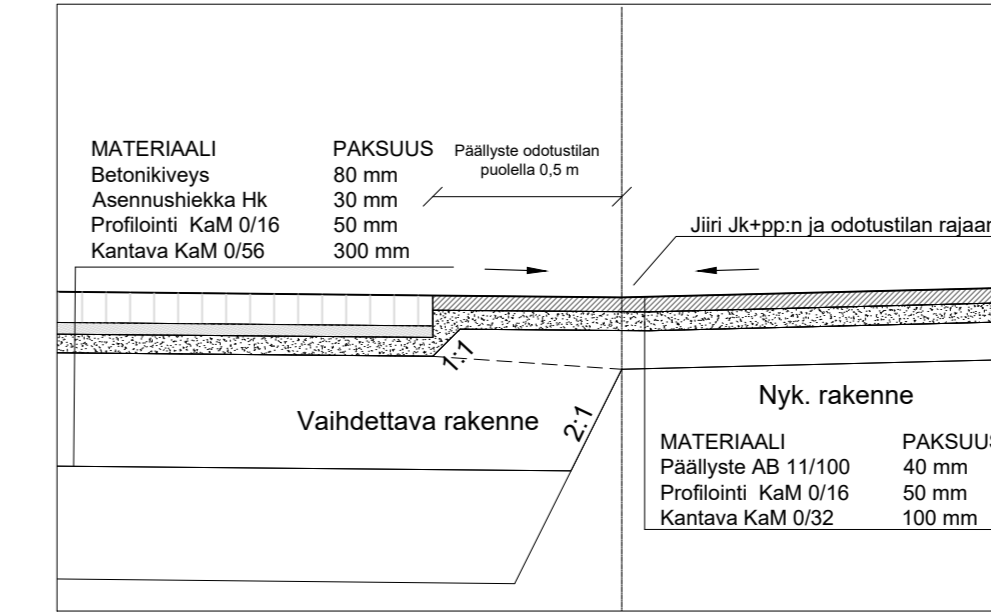
PINTAMATERIAALIT

- Asfaltti (AB 16)
- Asfaltti (AB 11)
- Noppakiveys 4x(90x90x90 mm), Ohjausraita odotustilaan
- Betonikiveys 278x138x80mm, hamma
- Betonikiveys 278x138x80 mm, Valkoinen huomioraita ajoradan reunaan
- Nurmikiveys 140 x 140 x80 mm
- Nurmi R3
- Nurmi R4

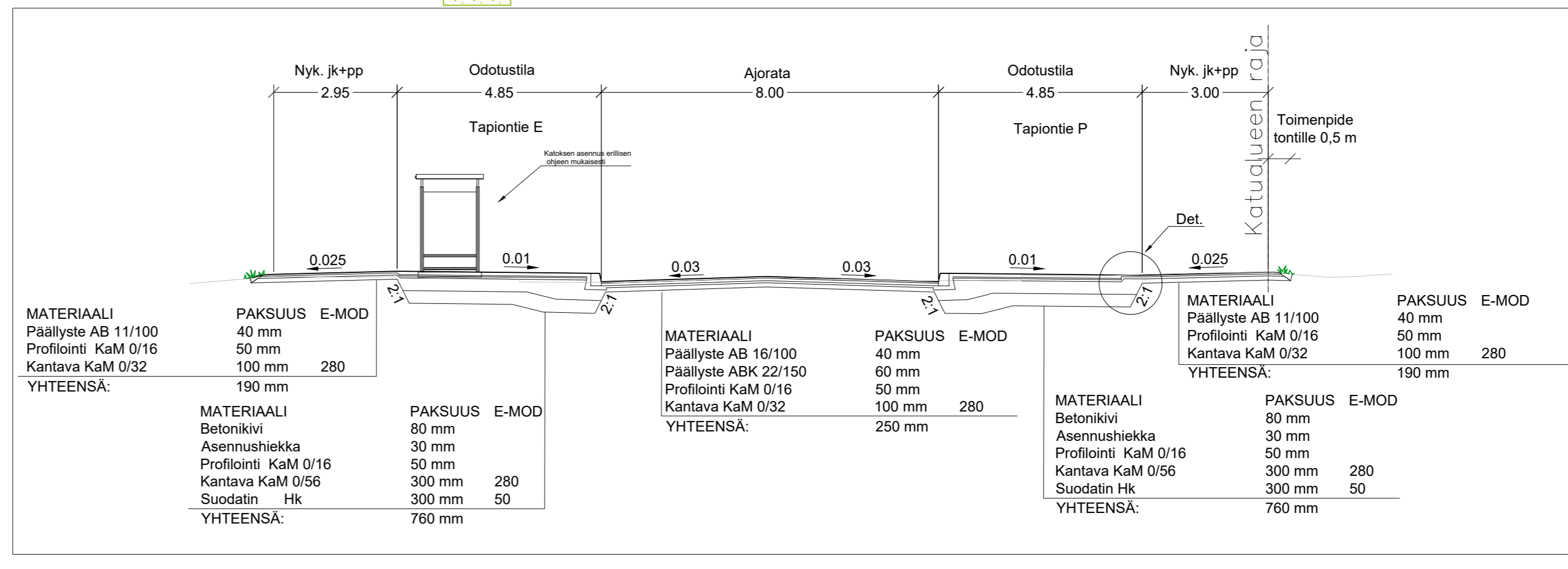
DETALJI 1:10



DETALJI 1:20



TYYPPIPOIKKILEIKKAUS 1:100



Esteettömyysuusitus 2,5 m x 2,5 m vapaa tila toteutuu katoksen kohdalla

Merkki	Muutos	Pvm	Suunnittelija	Hyväksyjä	
Koordinaattijärjestelmä	ETRS-GK26	Korkeusjärjestelmä	N2000	Mitakaava	1:250, 1:100, 1:20, 1:10
Kaupunginosa	80 Kajonharju	Hanke	Linja-autopysäkkikohteiden 2025-2026 suunnittelu		
Hanketunnus	LYK 2024_0046				
Kohde	Tapiontie E ja P				
Suunnitteluvaihe	Rakennussuunnitelma	Asiakirjatyyppi	Piirustus		
Aihe	Korkeudet, Kuivatus, Ympäristö, Sähkö, Laitteet, Poikkileikkaus				
Asiasiallto	Hankekortti				
Suunnittelija	Tommi Nykänen	Suunnitteluttaja	Arttu Väänänen		
Projektipaällikko	Jani Anttila	Pvm	Piir.nro		
Piir.nro (konsultti)	R2-8	31.5.2025	LYK 2024_0046-8		