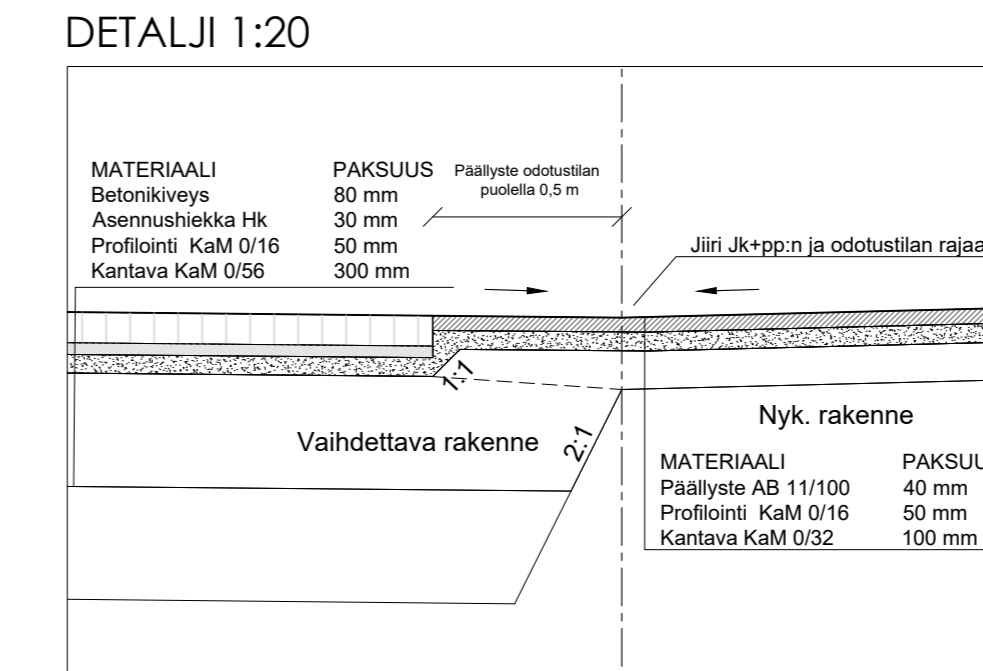
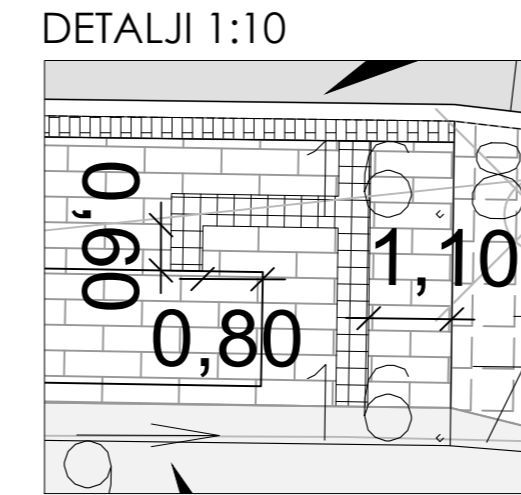
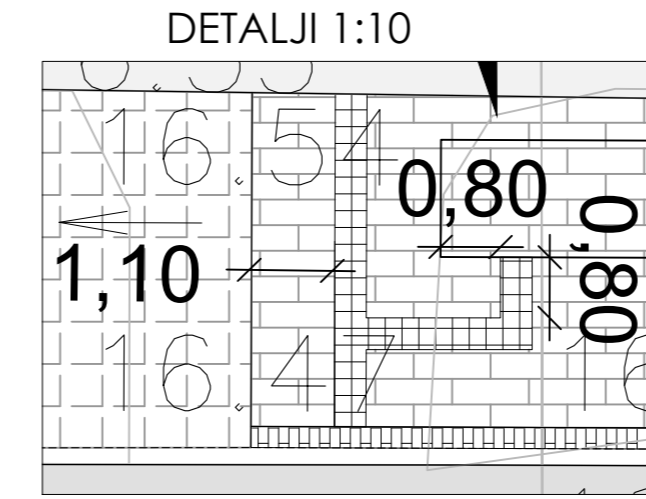


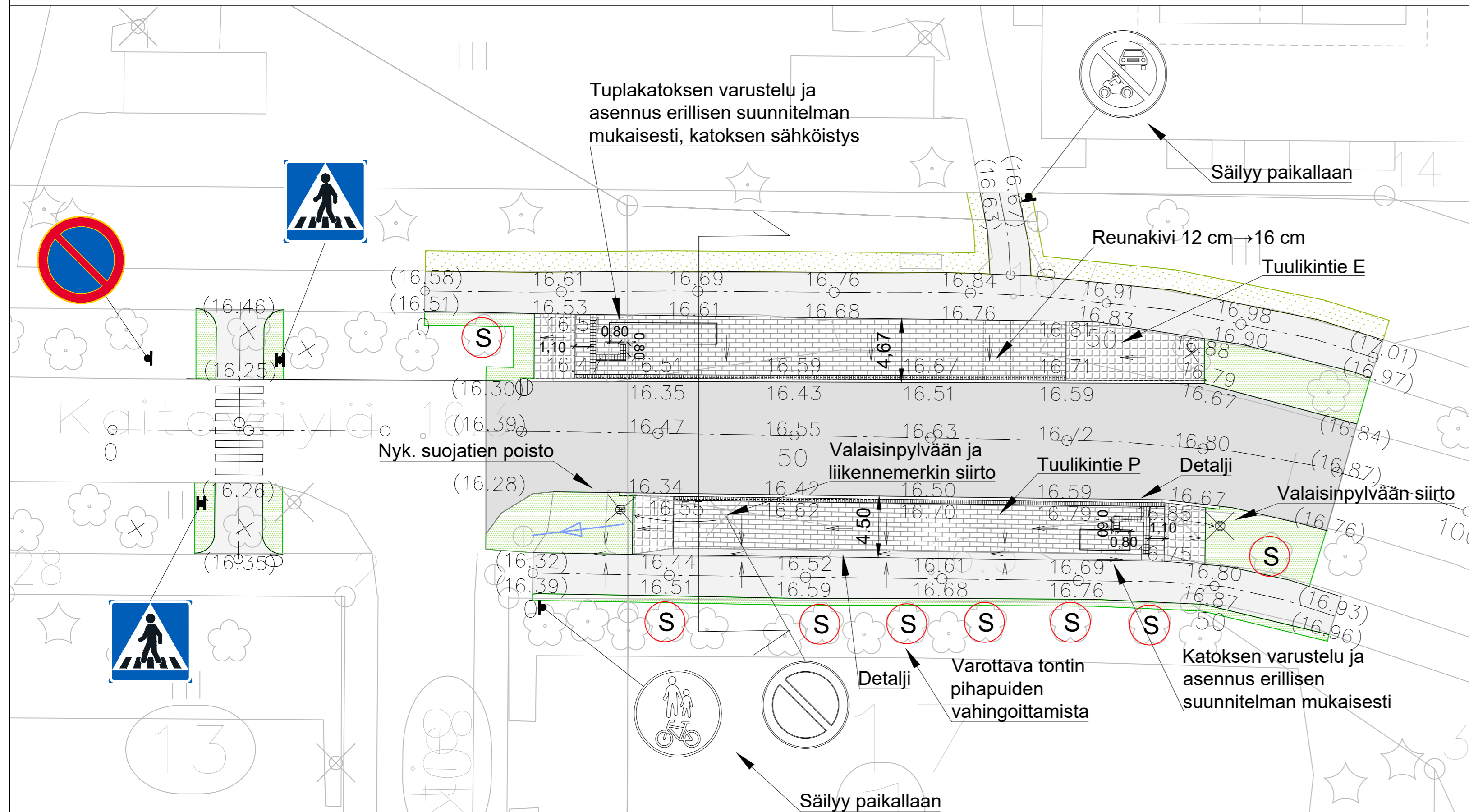
(Lähde Karttapaiikka)



(Lähde CycloMedia)



SUUNNITELMAKARTTA 1:250



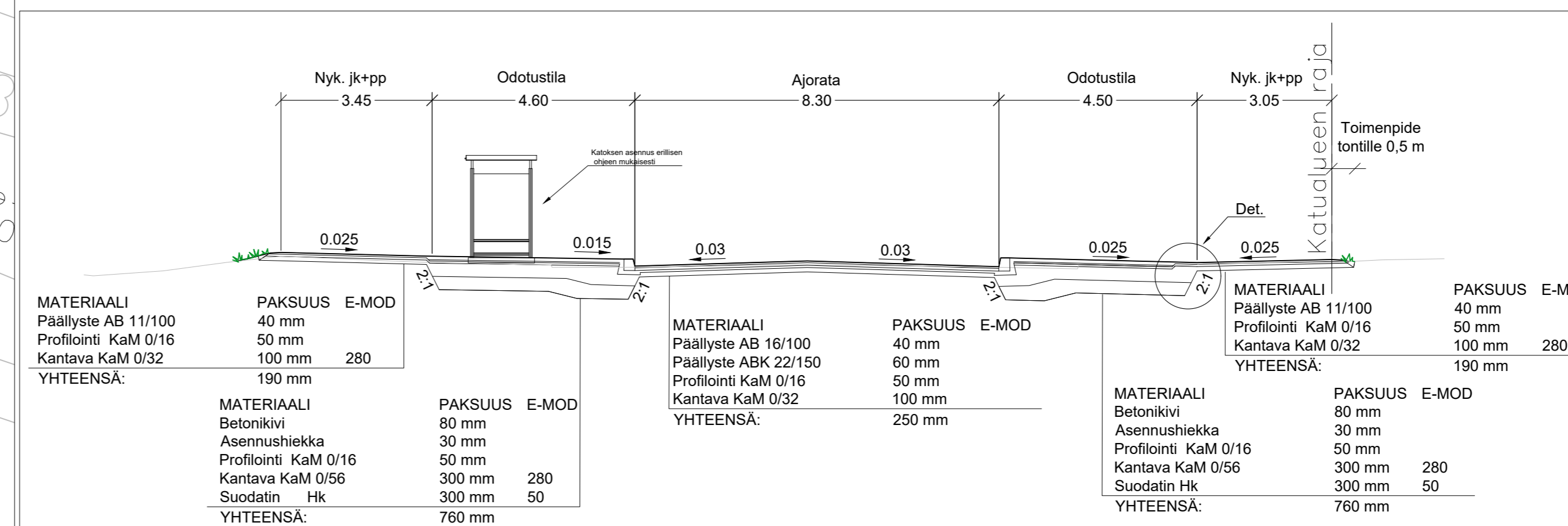
SELITTEET

- 28.26 Uusi pinnan korkeus
- (28.73) Nykyinen korkeus
- Reunakivi, graniitti V220 300x220, näkyvissä = 200 mm, 120 mm reunakiven alaslasku odotustilan jälkeen viistetyllä reunakivellä
- Säilytettävä ja suojattava puu
- Poistettava puu
- Siirrettävä valaisin
- Kuivatussuunta
- Painanne ja virtausuunta
- Uusi hulevesikaivo

PINTAMATERIAALIT

- Asfaltti (AB 16)
- Asfaltti (AB 11)
- Noppakiveys 4x(90x90x90 mm), Ohjausraita odotustilaan
- Betonikiveys 278x138x80mm, harmaa
- Betonikiveys 278x138x80 mm, Valkoinen huomioraita ajoradan reunaan
- Nurmikiveys 140 x 140 x80 mm
- Nurmi R3
- Nurmi R4

TYYPPIPOIKKILEIKKAUS 1:100



Esteettömyysuusitus 2,5 m x 2,5 m vapaa tila toteutuu katoksen kohdalla vain Tuulikintie E:llä

Merkki	Muutos	Pvm	Suunnittelija	Hyväksyjä
Koordinaattijärjestelmä ETRS-GK26		Korkeusjärjestelmä N2000	Mittakaava 1:250, 1:100, 1:20, 1:10	
Kaupunginosa 80 Kaijoharju		Hanke Linja-autopysäkkikohteiden 2025-2026 suunnittelu		
Hanketunnus LYK 2024_0046		Kohde Tuulikintie E ja P		
Suunnitteluvaihe Rakennussuunnitelma		Asiakirjatyyppi Piirustus		
Aihe Korkeudet, Kuivatus, Ympäristö, Sähkö, Laitteet, Poikkileikkaus		Asiasiallto Hankekortti		
Suunnittelija Tommi Nykänen		Suunnitteluttaja Arttu Väänänen		
Projektipäällikkö Jani Anttila		Pvm 31.5.2025		
Piir.nro (konsultti) R2-9		Piir.nro LYK 2024_0046-9		

