





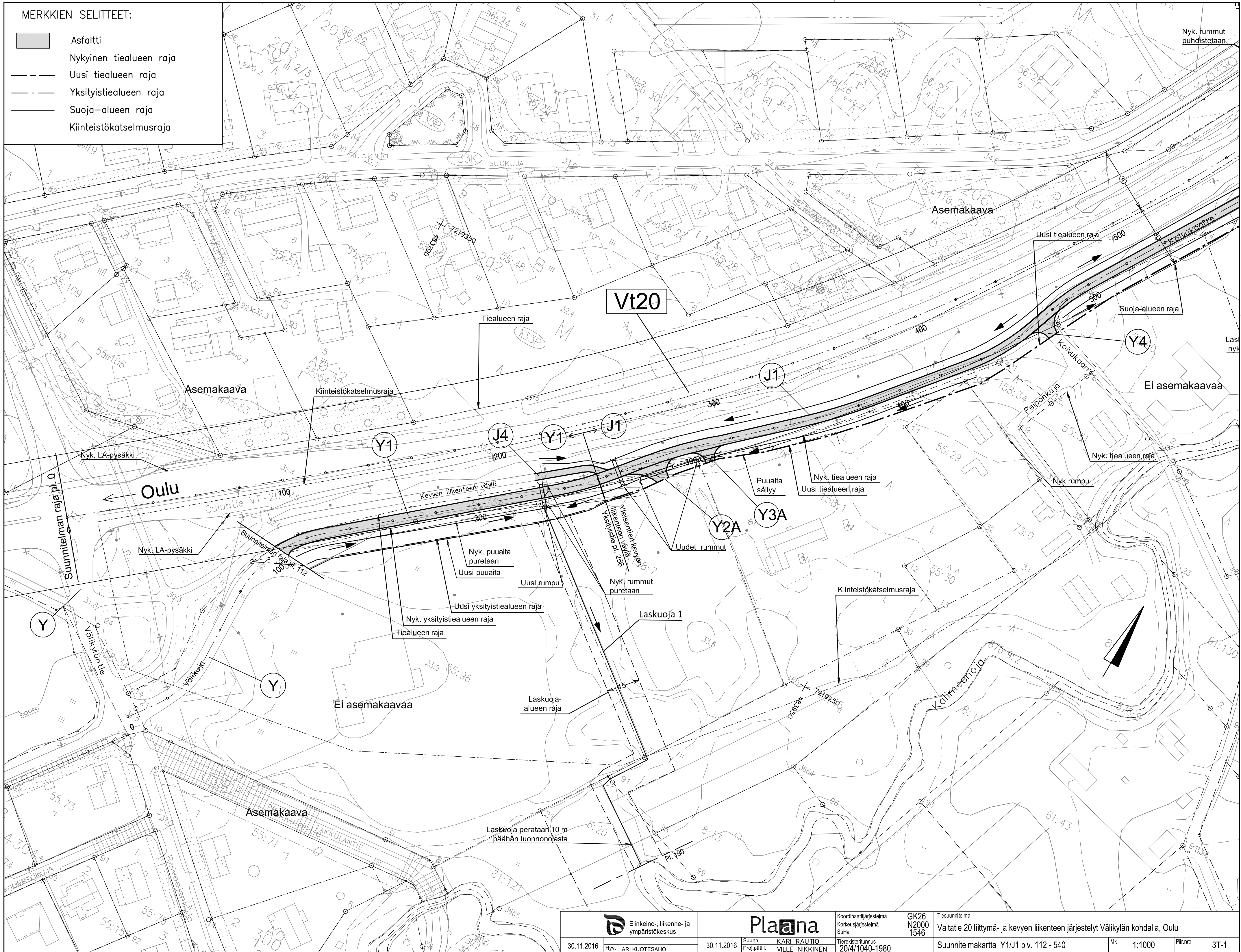


MERKKIEN SELITTEET:

-  Asfaltti
-  Nykyinen tiealueen raja
-  Uusi tiealueen raja
-  Yksityistiealueen raja
-  Suoja-alueen raja
-  Kiinteistökatselemusraja



30.11.2016	Hyv. ARI KUOTESAHO	30.11.2016	Suunn. Proj.pääll. KARI RAUTIO VILLE NIKKINEN	Koordinaattijärjestelmä GK26 N2000 1546	Tiesuunnitelma Valtatie 20 liittymä- ja kevyen liikenteen järjestelyt Välikylän kohdalla, Oulu	Mk 1:1000	Päärno 3T-1

