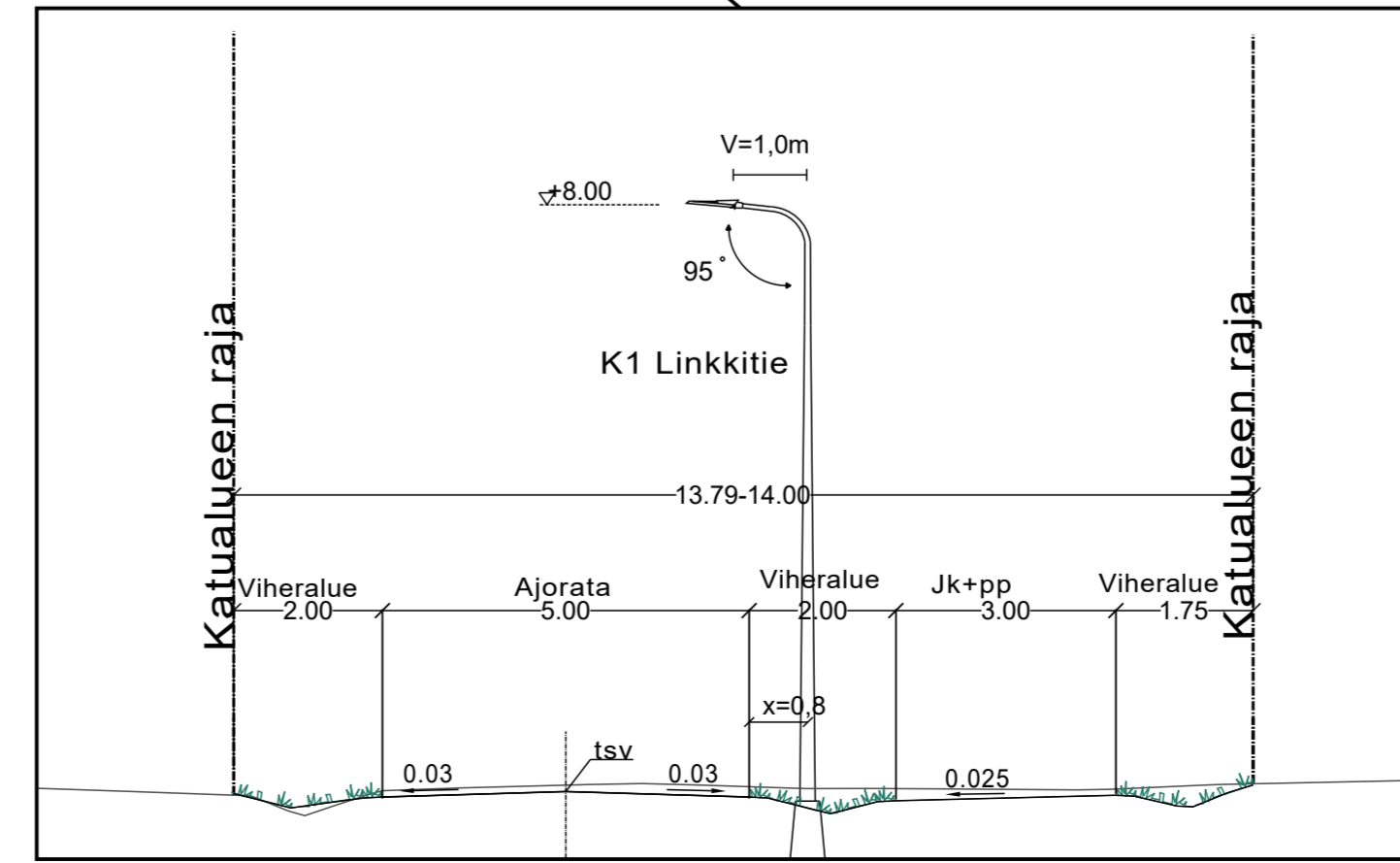
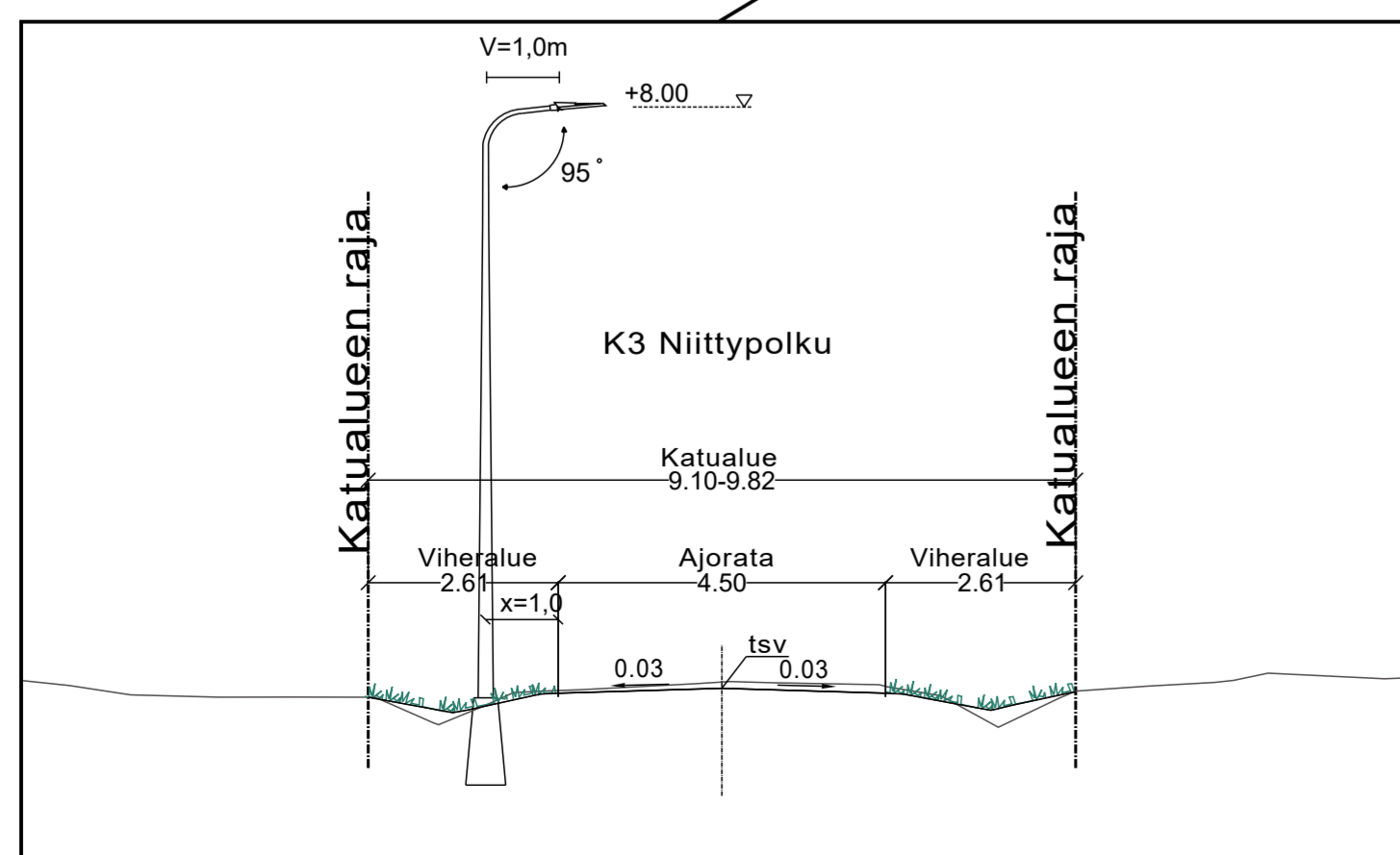
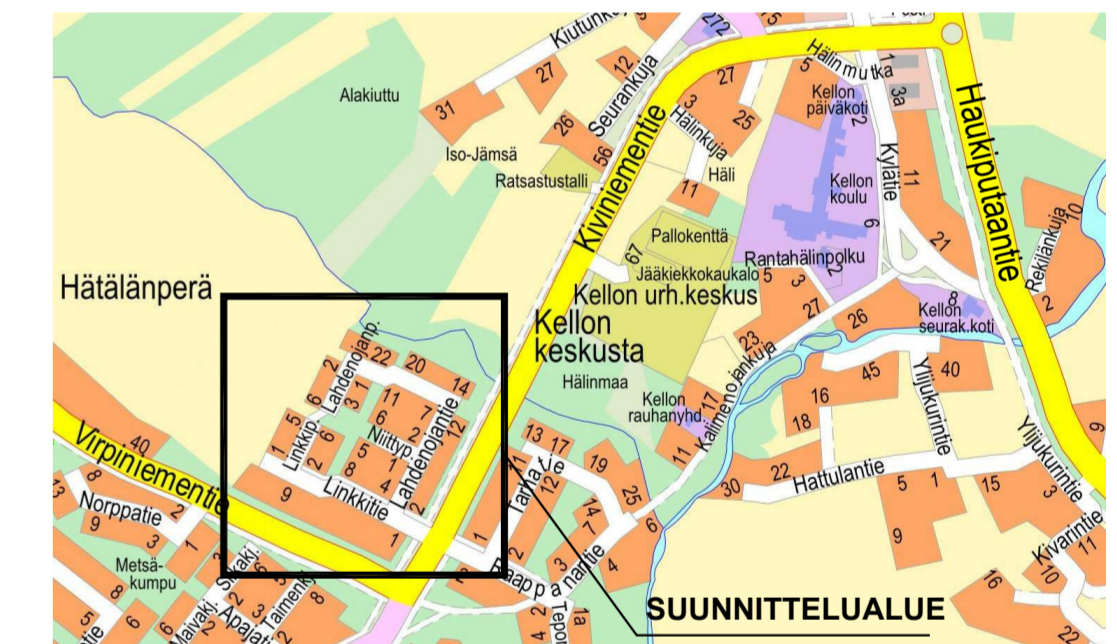


MERKINNÄT

- SÄILYTETTÄVÄT**
- Säilytettävä metsä / kasvillisuusalue
 - Säilytettävä havu- / lehtipuu
 - Säilytettävä niitty
 - Säilytettävä valaisin
- POISTETTAVAT**
- Poistettava havu- / lehtipuu
 - Poistettava puusto
 - Poistettava pensasaita / aita
 - Poistettava kiveys
 - Poistettava rakenne
 - Poistettava liittymä
- KORKEUDET JA KUIVATUS**
- 3.17 Nykyinen korkeus
 - +3.90 Suunniteltu korkeus
 - Pintavesien virtaussuunta
 - 2.17 Säilytettävä oja
 - Rumpu
 - Hulevesien purkuputki
 - Painanne, pohjan korko ja virtaussuunta
 - Hulevesikaivo
- PINNOITTEET**
- Asfaltti kevyen liikenteen väylä
 - Asfaltti ajoväylä
 - Betonikivi
 - Kiviheitoke
- ISTUTETTAVA KASVILLISUUS**
- Nurmi A2
 - Nurmi A3
 - Niitty B3
 - Tulvaniitty B3
 - Kantava niitty Huoltotie
 - Istutettava lehtipuu
 - Istutettava havupuu
- VARUSTEET JA KALUSTEET**
- Valaisin
 - Roska-astia



Merkki	Muutos	Pvm	Suunnittelija	Hyväksyjä
Koordinaattijärjestelmä ETRS-GK26		Korkeusjärjestelmä N2000	Mittakaava 1 : 1000	
Kaupunginosa	Kello 121			
Hanketunnus	LYK 2022_0025			
Kohde	Lahdenojan alueen katujen peruskorjaus			
K1 Linkkipolku, K2 Lahdenojantie, K3 Niittypolku, K4 Linkkipolku, K5 Lahdenojanpolku, J1 jkpp väylillä Linkkipolku - Lahdenojanpolku				
Suunnitteluvaihe	Hyväksymiskäsittely			
Asiakirjatyyppi	Piiustus			
Alue	Korkeudet, Kuivatus, Ympäristö, Poikkileikkaus, Liikenteenohjaus, Valaistus ja Sähkö			
Asiasiasittö	Katusuunnitelma			
Plana		OULU YHDYSKUNTA- JA YMPÄRISTÖPALVELUT		
Suunnittelija	Suunnittelutaja			
Projektipäällikkö	Pvm	Pii.nro		
Pii.nro (konsultti)	31.5.2022			