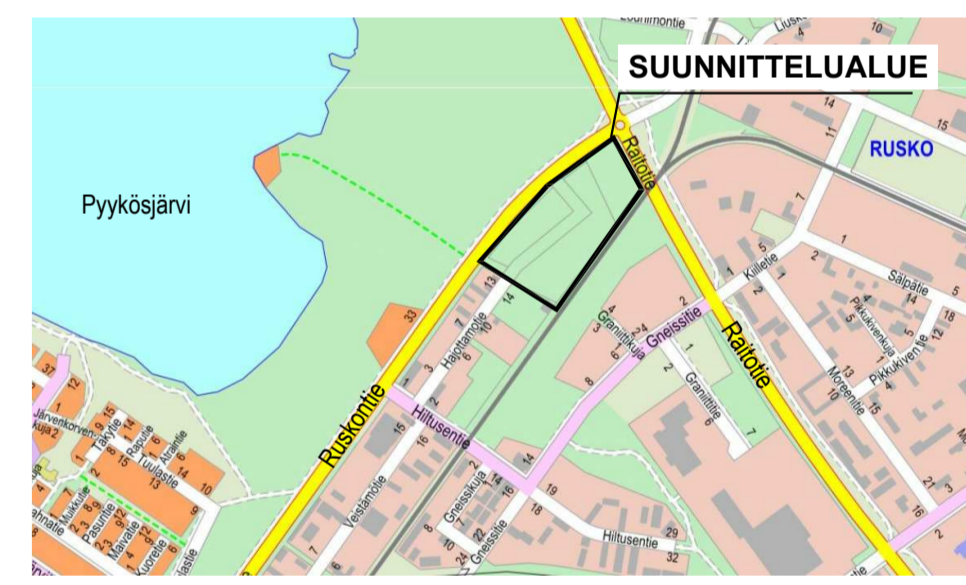
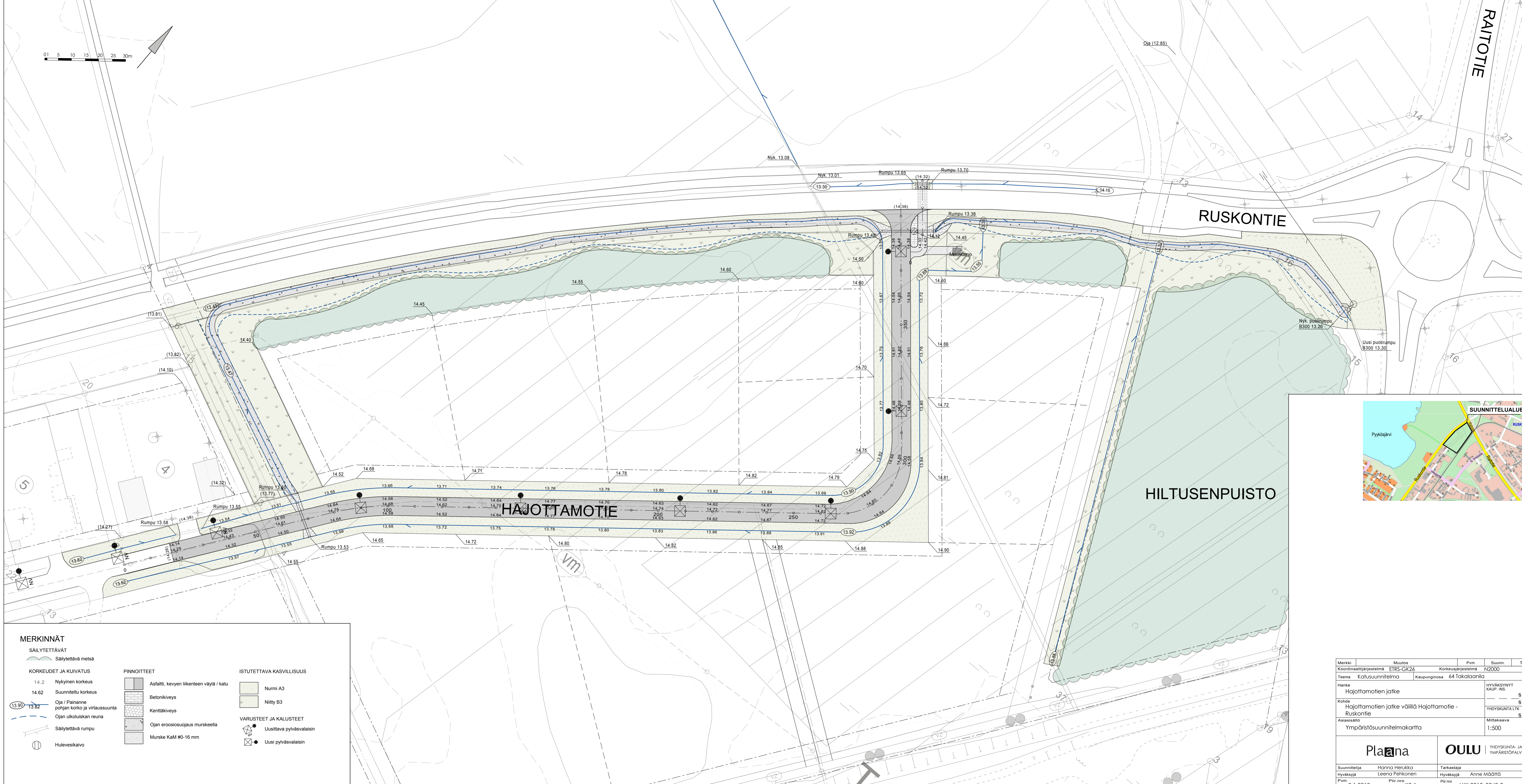
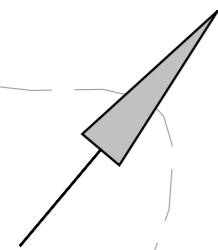


0 5 10 15 20 25 30m



MERKINNÄT

| | | |
|---------------------------------|--|--|
| SÄILYTETTÄVÄT | | |
| | Säilytettävä metsä | |
| KORKEUDET JA KUIVATUS | | |
| 14.2 | Nykyinen korkeus | |
| 14.62 | Suunniteltu korkeus | |
| | Oja / Painanne pohjan korko ja virtaussuunta | |
| | Ojan ulkokuiskan reuna | |
| | Säilytettävä rumpu | |
| | Hulevesikaivo | |
| PINNOITTEET | | |
| | Asfaltti, kevyen liikenteen väylä / katu | |
| | Betonikiveys | |
| | Kerittäkiveys | |
| | Ojan eroosiosuojaus murskeella | |
| | Murske KaM #0-16 mm | |
| ISTUTETTAVA KASVILLISUUS | | |
| | Numi A3 | |
| | Niitty B3 | |
| VARUSTEET JA KALUSTEET | | |
| | Uusittava pylväsvalaisin | |
| | Uusi pylväsvalaisin | |

| | | | | |
|-------------------------|--|---|----------------|--------------------------|
| Merkki | Muutos | Pvm | Suunn. | Tark. |
| Koordinaattijärjestelmä | ETRS-GK26 | Korkeusjärjestelmä | N2000 | |
| Teema | Kotusuunnitelma | Kaupunginosa | 64 Tokolaanila | |
| Hanke | Hajottamotien jatke | | | HYVÄKSYNYT KAUP. INS. \$ |
| Kohde | Hajottamotien jatke välillä Hajottamotie - Ruskontie | | | YHDYSKUNTA LTK \$ |
| Asiasaaitto | Ympäristösuunnitelmapaketti | | | Mittakaava 1:500 |
| Plana | | ULU YHDYSKUNTA- JA YMPÄRISTÖPALVELUT | | |
| Suunnittelija | Hanna Herukka | Tarkastaja | Anne Määtä | |
| Hyväksyjä | Leena Pehkonen | Hyväksyjä | Anne Määtä | |
| Pvm | 8.1.2019 | Piir.nro | K3-1 | Piir.nro LYK 2018_0043-2 |