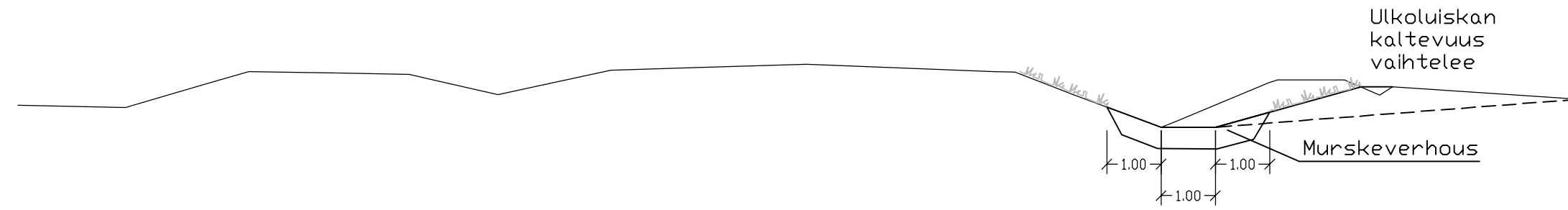
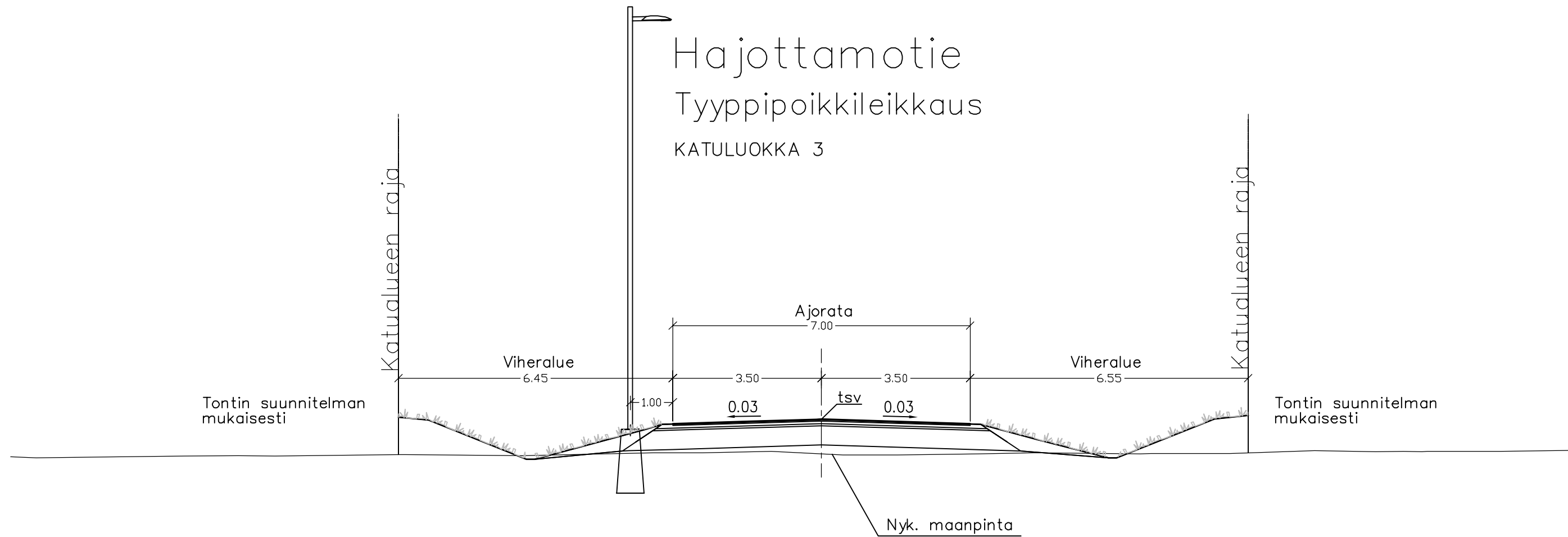


Ruskontie

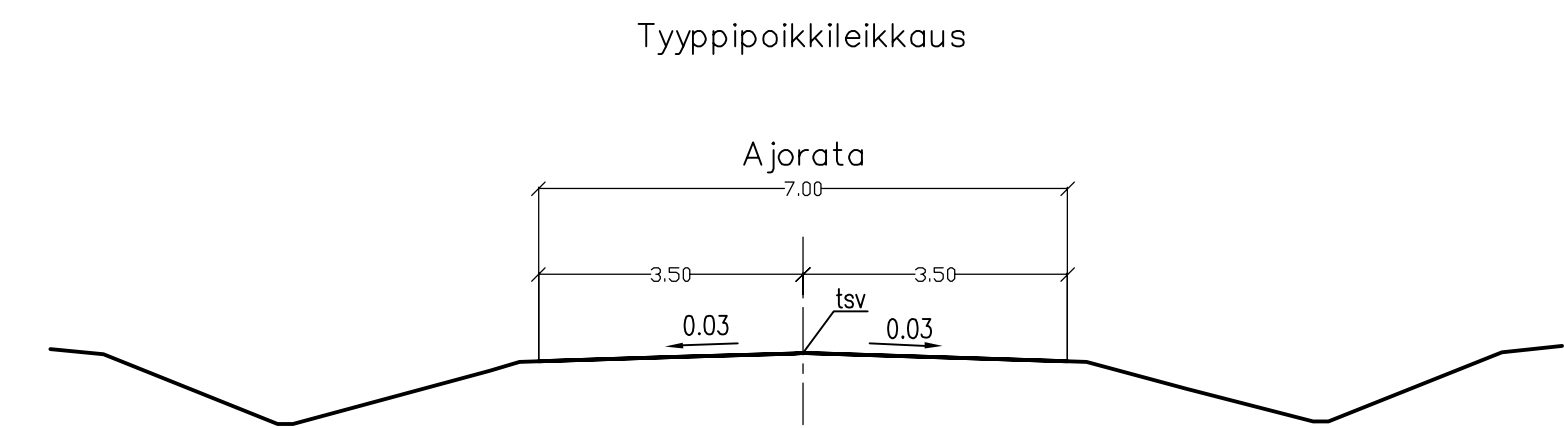
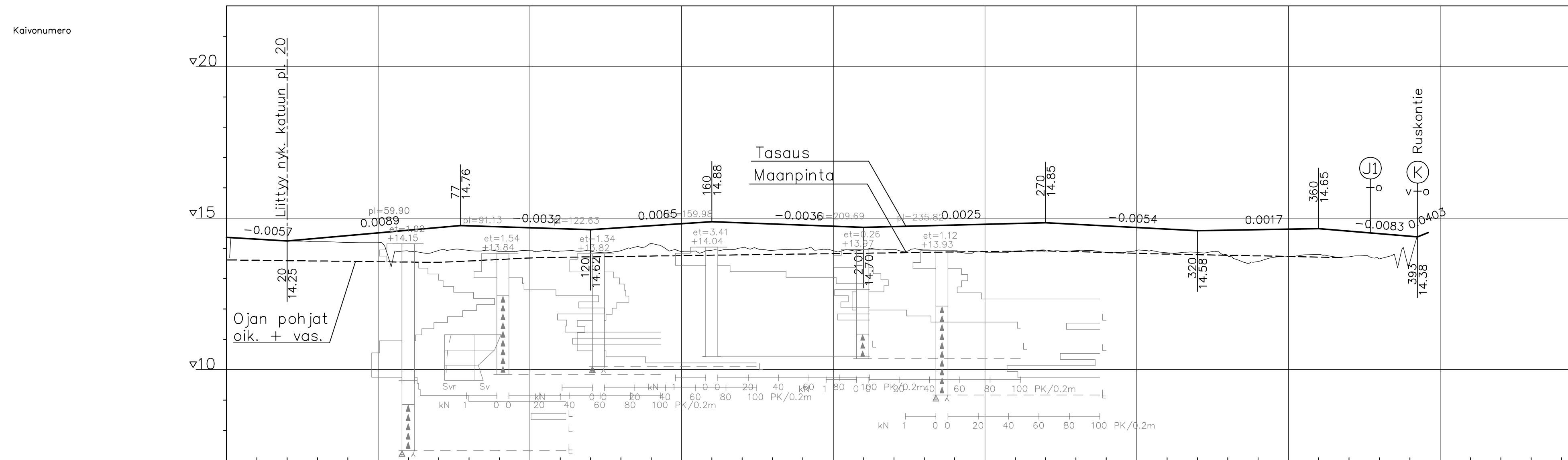


Hajottamotie Tyyppipoikkileikkaus KATULUOKKA 3



Merkki	Muutos	Pvm	Suunn.	Tark.
Koordinaattijärjestelmä	ETRS-GK26	Korkeusjärjestelmä	N2000	
Teema	Katusuunnitelma	Kaupunginosa	64 Takalaanila	
Hanke	Hajottamotien jatke			HYVÄKSYNYT KAUP. INS.
Kohde	Hajottamotie			§ § §
Asiasisältö	Tyyppipoikkileikkaus			Mittakaava 1:100
Suunnittelija	Kim Kauranen		Tarkastaja	
Hyväksyjä	Maritta Raudaskoski		Hyväksyjä Jukka Aitto-Oja	
Pvm	Piir.nro	Piir.nro	Piir.nro	
8.1.2019	K4-1		LYK 2018_0043-3	

Hajottamotie jatke



Vesijohto, sisäpohjan korkeus, mitat ja laatu	
Paalu Perustamistapa	
Sadevesiviemäri, sisäpohjan korkeus, mitat ja laatu	
Paalu, kaivoväli ja kaltevuus Perustamistapa	
Jätevesiviemäri, sisäpohjan korkeus, mitat ja laatu	
Paalu, kaivoväli ja kaltevuus Perustamistapa	
Kadun routaeristys tai muu erikoisrakenne	
Ajoradan tasausviivan korkeus	14.36 14.31 14.25 14.34 14.43 14.52 14.61 14.69 14.75 14.72 14.68 14.65 14.62 14.69 14.75 14.81 14.88 14.84 14.81 14.77 14.74 14.70 14.72 14.75 14.77 14.80 14.82 14.85 14.80 14.74 14.69 14.64 14.58 14.60 14.62 14.63 14.65 14.57 14.48 14.40
Maanpinnan korkeus	14.30 14.25 14.22 14.20 14.20 13.91 13.93 13.93 13.90 13.92 13.91 13.92 13.93 14.16 13.90 13.94 14.03 13.94 13.98 13.93 13.95 13.97 13.95 13.91 13.88 13.89 13.92 13.93 13.86 13.87 13.76 13.56 13.74 13.80 13.72 13.66 13.53

Merkki	Muutos	Pvm	Suunn.	Tark.
Koordinaattijärjestelmä ETRS-GK26		Korkeusjärjestelmä N2000		
Teema Katusuunnitelma		Kaupunginosa 64 Takalaanila		
Hanke Hajottamotien jatke		HYVÄKSYNYT KAUP. INS.		
Kohde Hajottamotie		YHDYSKUNTA LTK		
Asiasisältö Pituusleikkaus		Mittakaava 1:1000 / 1:100		
Planana		OULU YHDYSKUNTA- JA YMPÄRISTÖPALVELUT		
Suunnittelija	Kim Kauranen	Tarkastaja		
Hyväksyjä	Martta Raudaskoski	Hyväksyjä Jukka Aitto-Oja		
Pvm	8.1.2019	Piir.nro	K5-1	Piir.nro Pit1