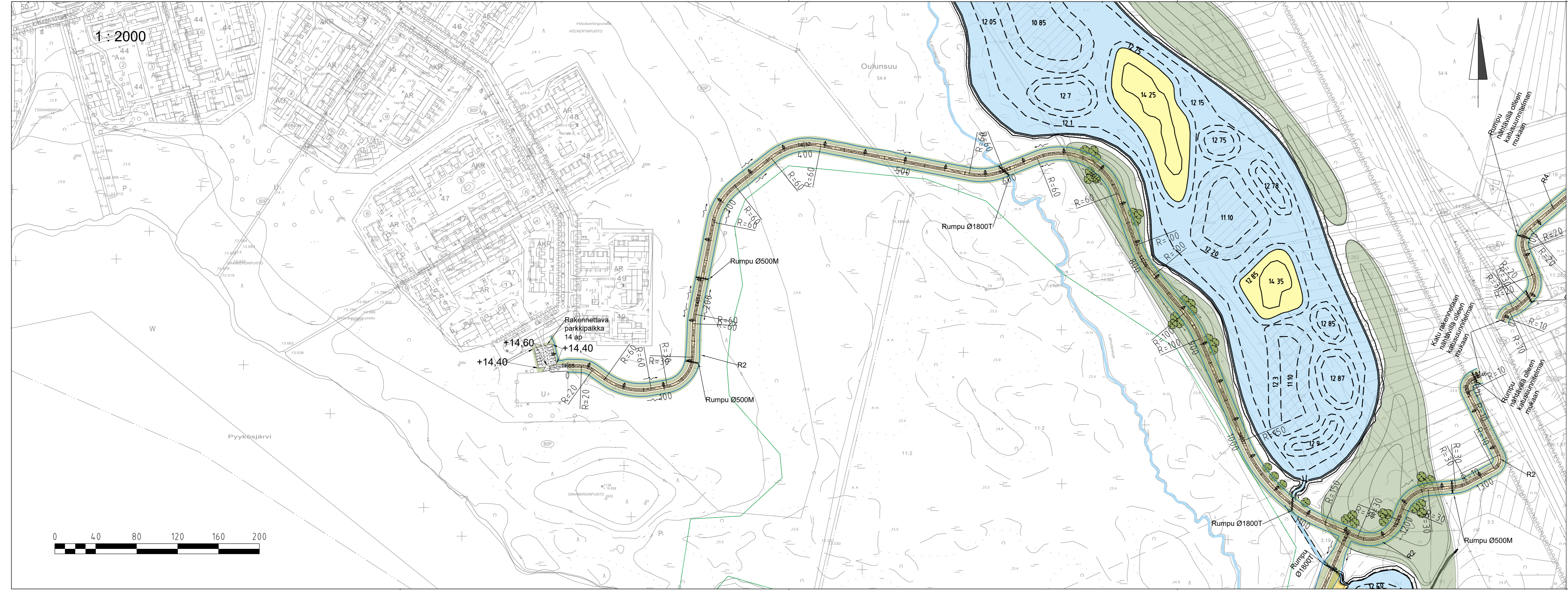

















- MERKINTÖJEN SELITYKSET
- Saareke
  - Syvänveden alue
  - Kosteikkoallas
  - Kuntoreitti
  - Istutettava suojavyöhyke
  - Säilytettävä, merkittävä luontoalue
  - Metsitettävä alue (lajitusalueet)
  - Istutettava puusto
  - Valaistus
  - Virtaussuunta
  - R1 Kunto- ja latureitti 1
  - H1 Huoltotie 1
  - H2 Huoltotie 2

Merkki	Muutos	Pvm	Suunn.	Tark.
Koordinaattijärjestelmä: ETRS-GK26/ N2000				
Kaupunginosa Kaijonharju 80 Pyykösjärvi 63, Rusko 83, Liikanen 82				
Hanke Kaijonlahden valuma-alueen kunnostus, LYK 2020_0029			HYVÄKSYNYT KAUP. INS.	
Kohde Kunto- ja latureitti välillä Järvenkorventie - Raitotie			S	
Asiasisältö KUNTOREITTISUUNNITELMA, ASEMAPIIRUSTUS REITTI R1			YHDYSKUNTA LTK	
			S	
			Mittakaava 1:2000	
<small>FCG Suunnittelu ja teknikka Oy Elektronikatie 6 90590 Oulu Puh. 01040990 www.fcg.fi</small>			<small>YHDYSKUNTA- JA YMPÄRISTÖPALVELUT</small>	
Suunnittelija J.-P. Ruonaniemi		Hyväksyjä		
Hyväksyjä H. Verronen		Pvm		
Piir.nro		Piir.nro		
		24.9.2020 LYK 2020_0029		





- MERKINTÖJEN SELITYKSET**
-  Saareke
  -  Syvänveden alue
  -  Kosteikkoallas
  -  Kuntoreitti
  -  Istutettava suojavyöhyke
  -  Säilytettävä, merkittävä luontoalue
  -  Metsitettävä alue (läjitysalueet)
  -  Istutettava puusto
  -  Valaistus
  -  Virtaussuunta
  -  Kunto- ja latureitti 2

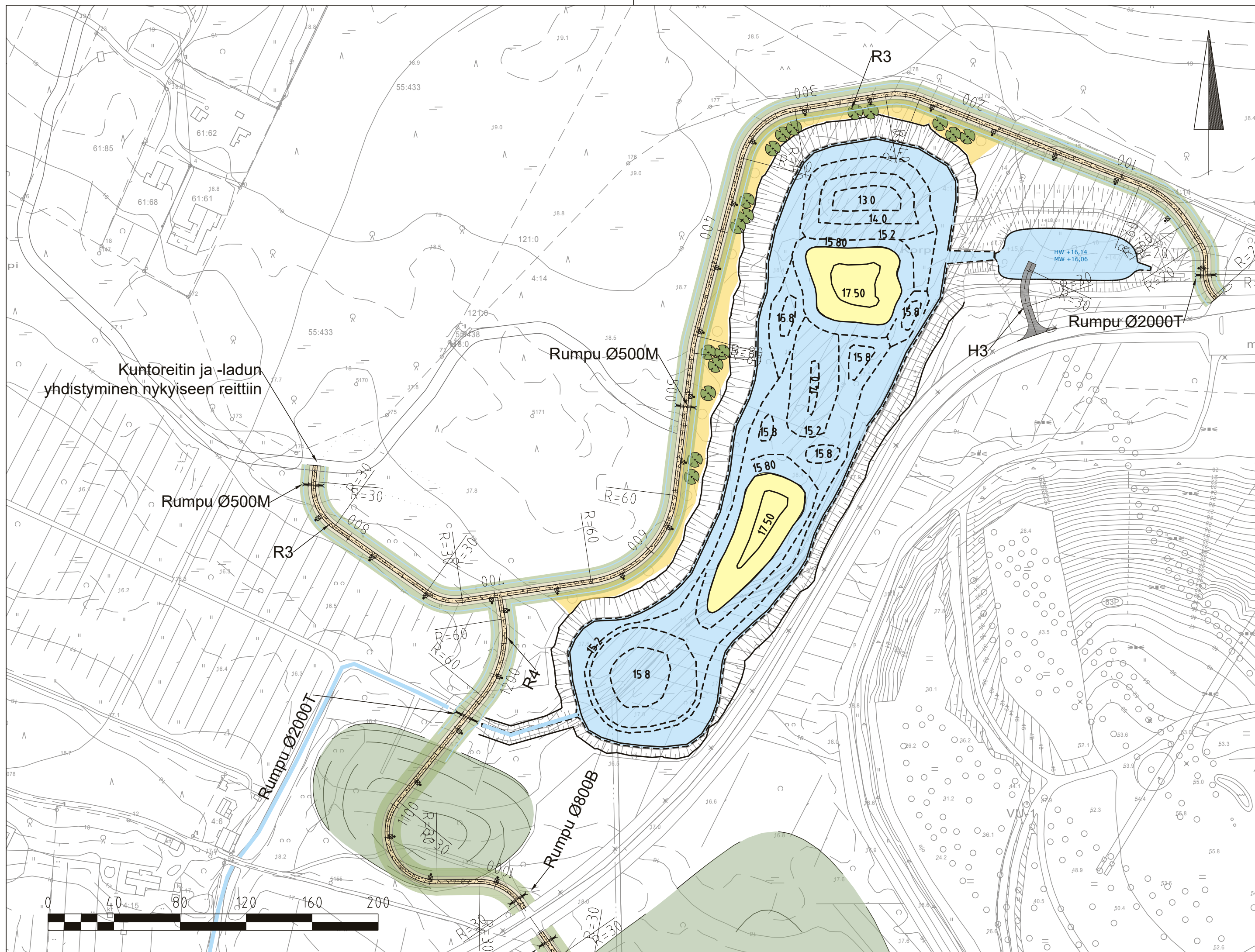
Merkki	Muutos	Pvm	Suunn.	Tark.
Koordinaattijärjestelmä: ETRS-GK26/ N2000				
Kaupunginosa Kaijonharju 80 Pyykösjärvi 63, Rusko 83, Liikenen 82				
Hanke Kaijonlahden valuma-alueen kunnostus, LYK 2020_0029			HYVÄKSYNYT KAUP. INS. §	
Kohde Kunto- ja latureitti välillä Kauppaporvarintie - Raitotie			YHDYSKUNTA LTK §	
Asiasisältö Kuntoreitti, asemapiirustus R2			Mittakaava 1:2000	
 FCG Suunnittelu ja teknikka Oy Elektronikkatie 6 90590 Oulu Puh. 01040590 www.fcg.fi			 YHDYSKUNTA- JA YMPÄRISTÖPALVELUT	
Suunnittelija J-P. Ruonaniemi			Hyväksyjä	
Hyväksyjä H. Verronen			Pvm 16.11.2020	
Piir.nro			Piir.nro	















MERKINTÖJEN SELITYKSET



-  Saareke
-  Syvänveden alue
-  Kosteikkoallas
-  Kuntoreitti
-  Istutettava suojavyöhyke
-  Säilytettävä, merkittävä luontoalue
-  Metsitettävä alue (lätjitysalueet)
-  Istutettava puusto
-  Valaistus
-  Virtaussuunta
-  Kunto- ja latureitti 4

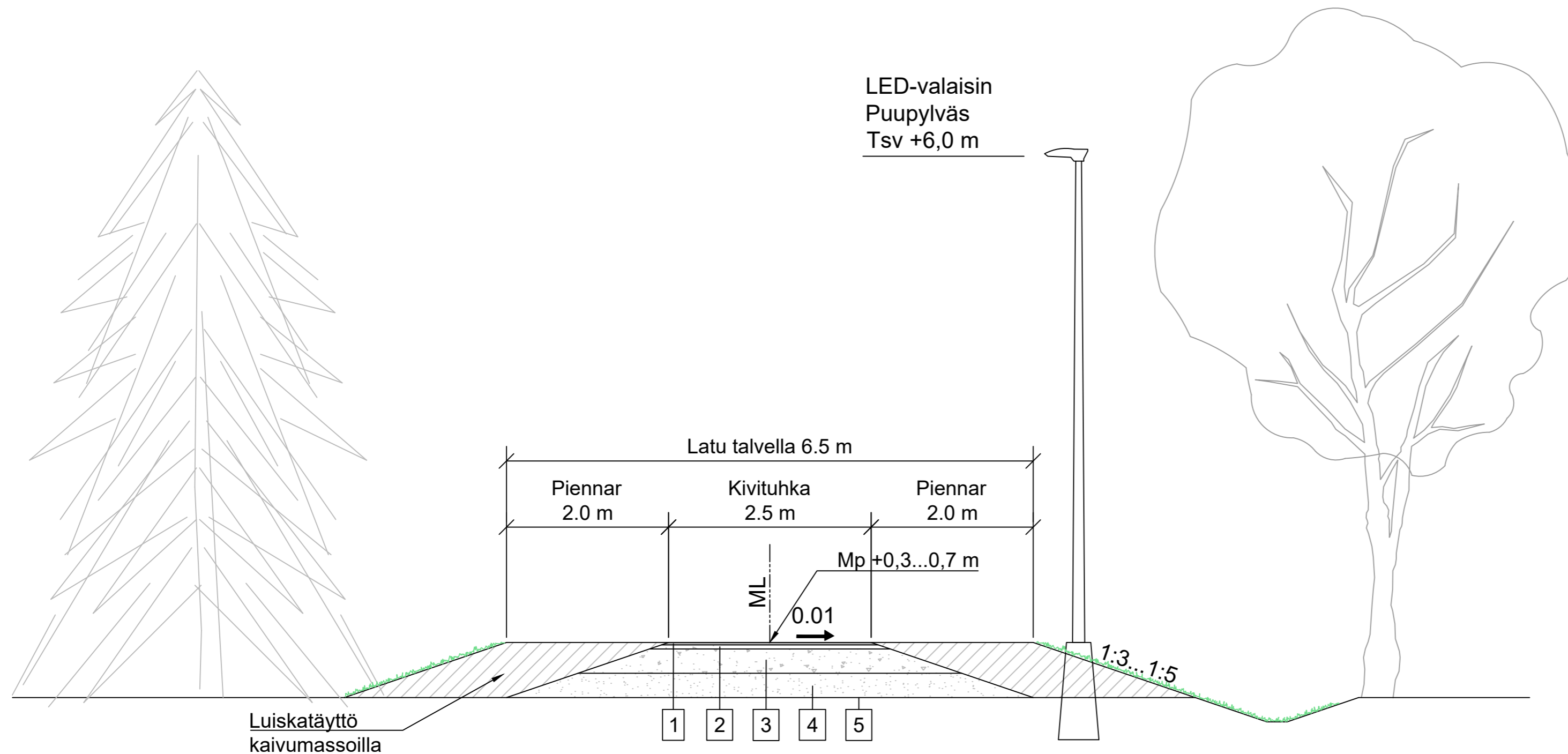
Merkki	Muutos	Pvm	Suunn.	Tark.
Koordinaattijärjestelmä: ETRS-GK26/ N2000				
Kaupunginosa Kaijonharju 80 Pykösjärvi 63, Rusko 83, Liikanen 82				
Hanke Kaijonlahden valuma-alueen kunnostus, LYK 2020_0029			HYVÄKSYNYT KAUP. INS.	
Kohde Kunto- ja latureitti välillä Raitotie - Ruskotunturintie			§	
Asiasisältö KUNTOREITTISUUNNITELMA, ASEMAPIIRUSTUS REITTI R1			Mittakaava 1:2000	
 FCG Suunnittelu ja teknikka Oy Elektronikkatie 6 90590 Oulu Puh. 01040990 www.fcg.fi			 YHDYSKUNTA- JA YMPÄRISTÖPALVELUT	
Suunnittelija	J.-P. Ruonaniemi	Hyväksyjä		
Hyväksyjä	H.Veronen	Pvm	Piir.nro	
Piir.nro		24.9.2020	LYK 2020_0029	



MERKINTÖJEN SELITYKSET

-  Saareke
-  Syvänveden alue
-  Kosteikkoallas
-  Kuntoreitti
-  Istutettava suojavyöhyke
-  Säilytettävä, merkittävä luontoalue
-  Metsitettävä alue (lajitusalueet)
-  Istutettava puusto
-  Valaistus
-  Virtaussuunta
-  R3 Kunto- ja latureitti 3
-  H3 Huoltotie 3

Merkki	Muutos	Pvm	Suunn.	Tark.
Koordinaattijärjestelmä: ETRS-GK26/ N2000				
Kaupunginosa Kaijonharju 80 Pyykösjärvi 63, Rusko 83, Liikanen 82				
Hanke Kaijonlahden valuma-alueen kunnostus, LYK 2020_0029			HYVÄKSYNYT KAUP. INS.	
Kohde Kunto- ja latureitti välillä Ruskotunturi - Ruskotunturintie			§	
Asiasisältö KUNTOREITTISUUNNITELMA, ASEMAPIIRUSTUS REITTI R1			§	
			YHDYSKUNTA LTK	
			§	
Mittakaava 1:2000				
 FCG Suunnittelu ja tekniikka Oy Elektronikkatie 6 90590 Oulu Puh. 0104090 www.fcg.fi			 YHDYSKUNTA- JA YMPÄRISTÖPALVELUT	
Suunnittelija J-P. Ruonaniemi		Hyväksyjä		
Hyväksyjä H.Verronen				
Piir.nro	Pvm 24.9.2020	Piir.nro LYK 2020_0029		



**Pehmeikköalueen päällysrakenne:**

- |    |                   |        |
|----|-------------------|--------|
| 1. | Kivituhka         | 30 mm  |
| 2. | KaM # 0...20      | 50 mm  |
| 3. | KaM # 0...32      | 300 mm |
| 4. | Hk                | 300 mm |
| 5. | Suodatinkangas N3 |        |

-----  
Yhteensä 680 mm

**Päällysrakenne (kitkamaa-alue):**

- |          |              |        |
|----------|--------------|--------|
| 1.       | Kivituhka    | 30 mm  |
| 2.       | KaM # 0...20 | 50 mm  |
| 3.       | KaM # 0...32 | 300 mm |
| -----    |              |        |
| Yhteensä |              | 380 mm |

Merkki	Muutos	Pvm	Suunn.	Tark.
Koordinaattijärjestelmä: ETRS-GK26/ N2000				
Teema	Rakennussuunnitelma	Kaupunginosa	Kajonharju, Pyykösjärvi, Rusko, Liikanen	
Hanke	Kajonlahden valuma-alueen kunnostus			HYVÄKSYNYT KAUP. INS.
Kohde	Kuntoreitti			§
Asiasisältö	TYYPPIPOIKKILEIKKAUS			Mittakaava 1:50
FCG		FCG Suunnittelu ja teknikka Oy Elektronikkatie 6 90590 Oulu Puh. 0104090 www.fcg.fi		OULU   YHDYSKUNTA- JA YMPÄRISTÖPALVELUT
Suunnittelija	J.-P. Ruonaniemi			
Hyväksyjä	K. Tolonen			
Piir.nro	P40863	Pvm	22.9.2020	Piir.nro LYK 2020_0029