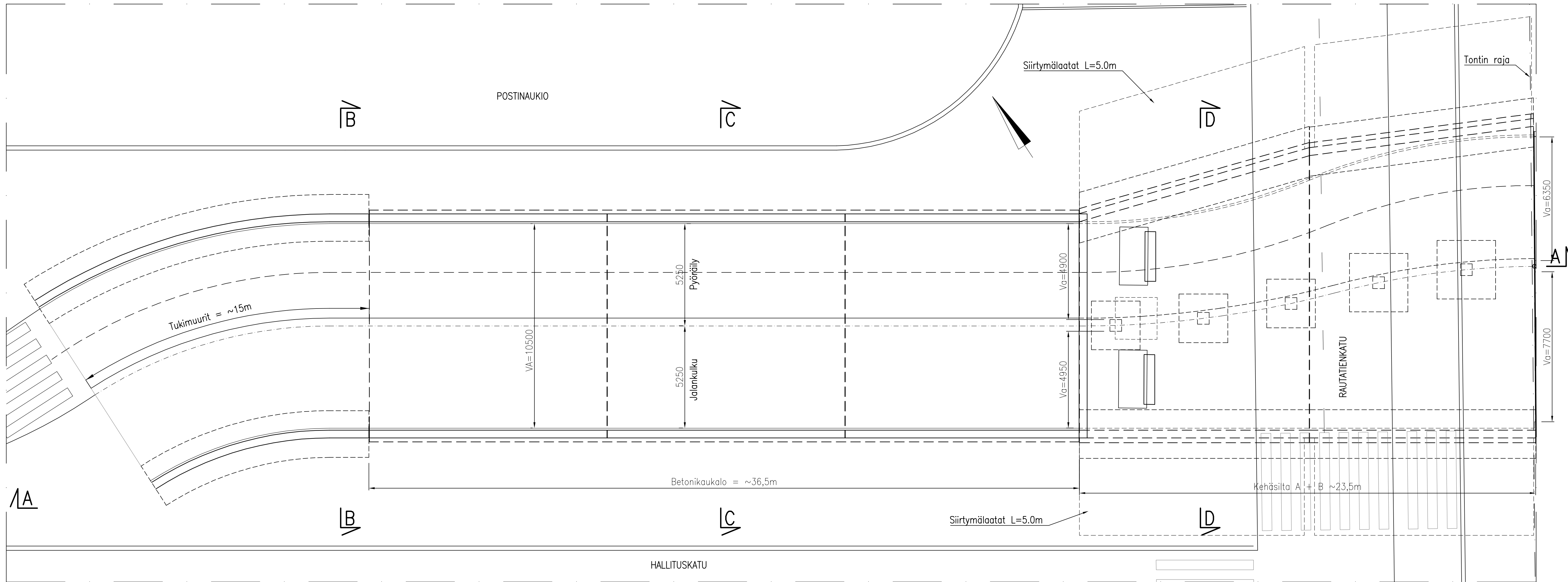
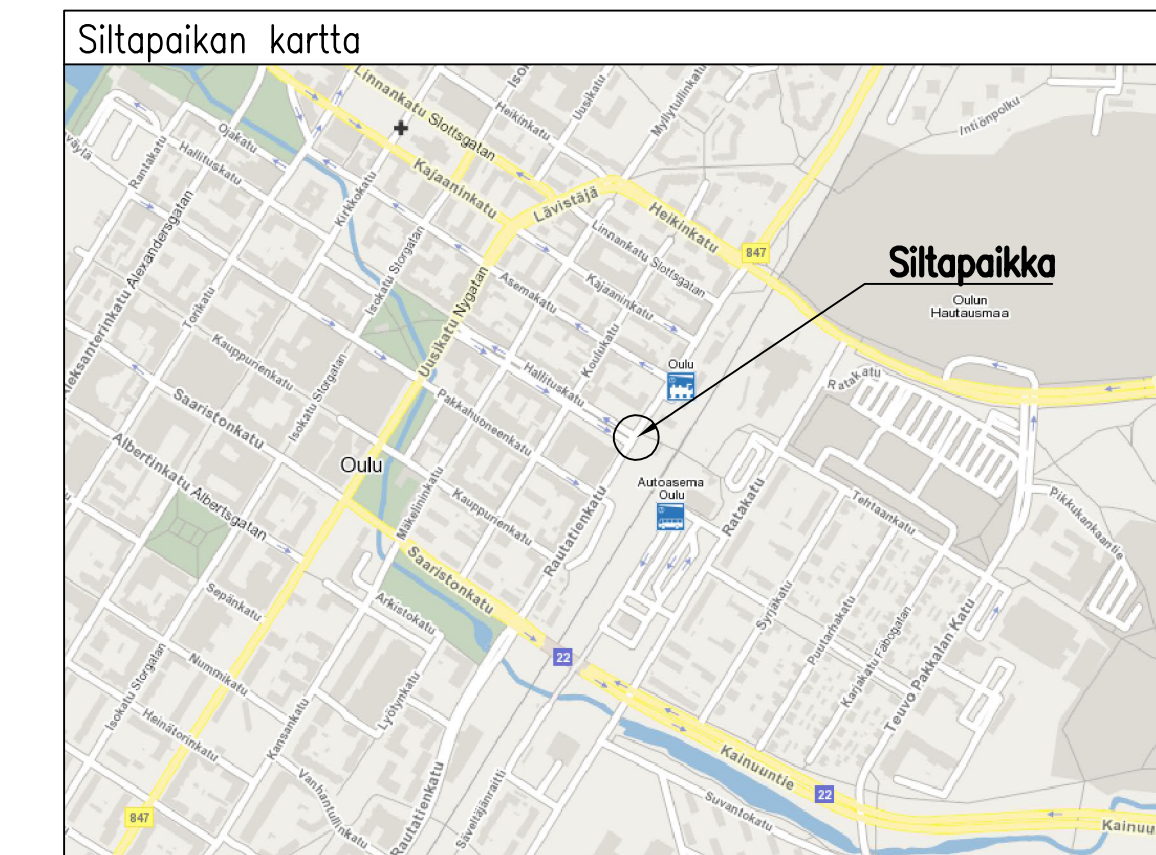
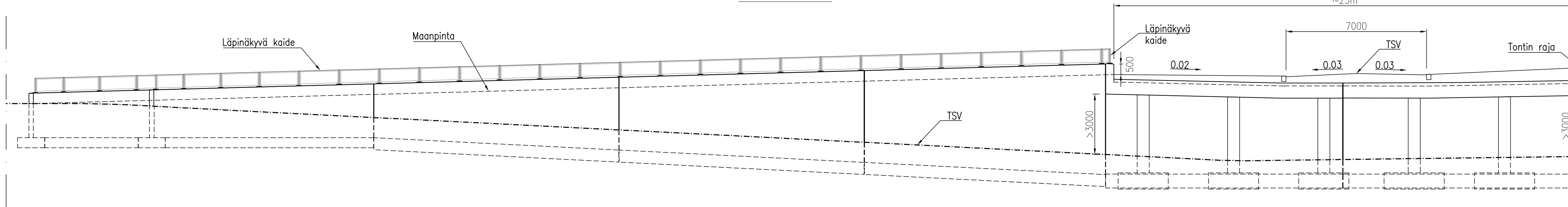


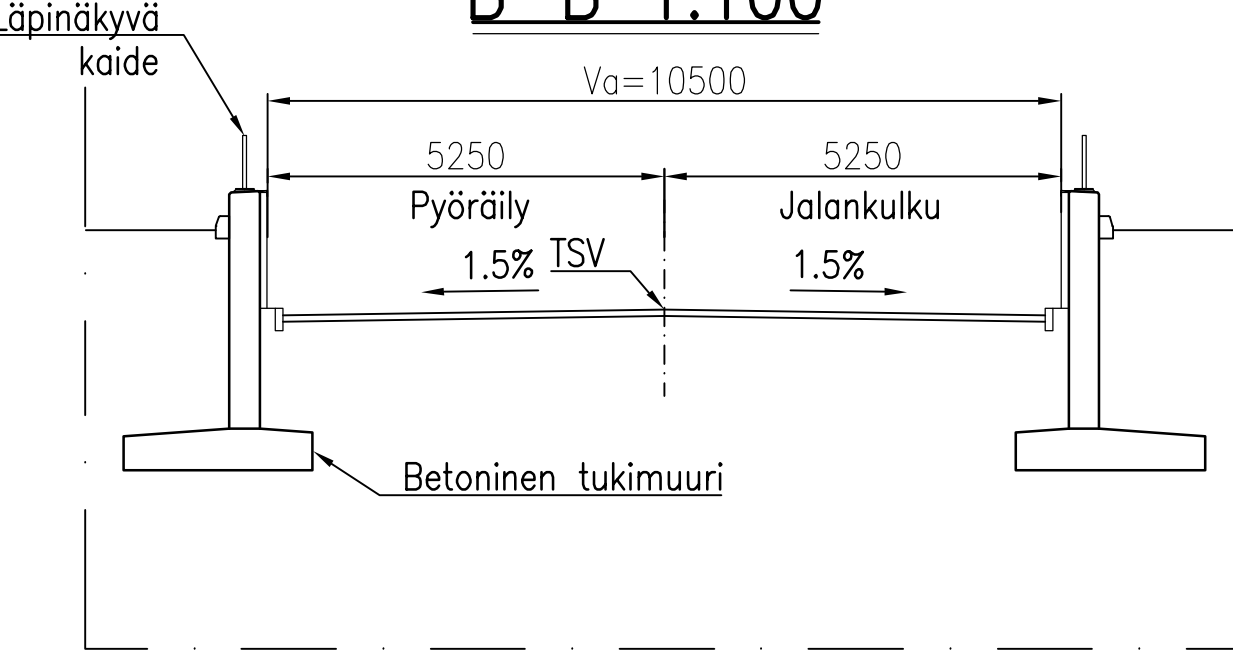
TASOPIIRUSTUS 1:100



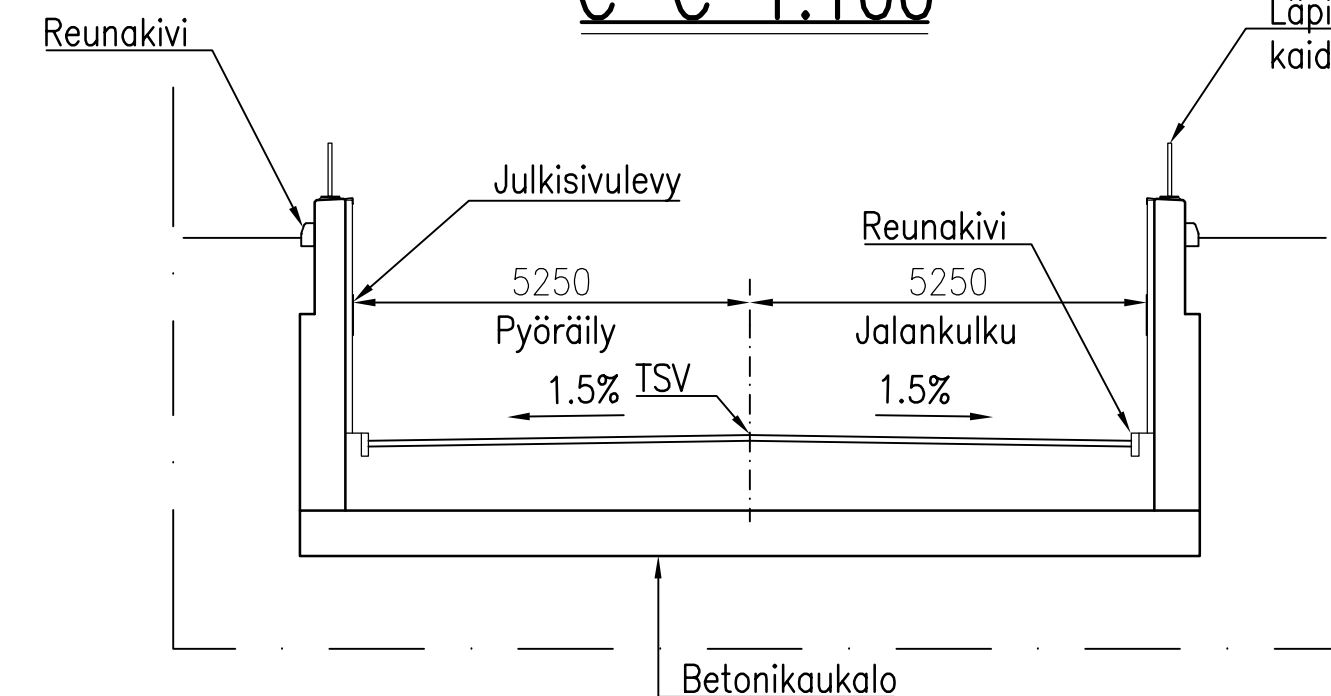
A-A 1:100



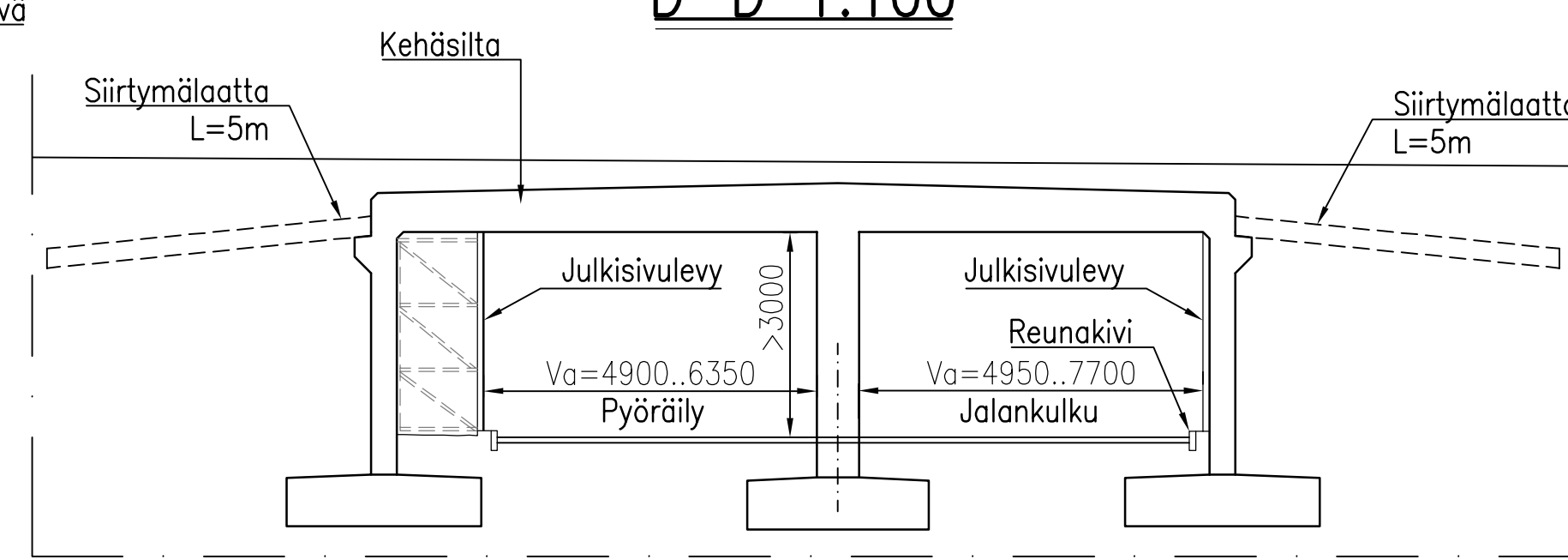
B-B 1:100



C-C 1:100



D-D 1:100



Korkeusjärjestelmä: N2000  
 Koordinaattijärjestelmä: ETRS-GK26

Perustaminen:  
 Silta ja luiska perustetaan maanvaraisesti.

Käiteet:  
 Silan ja luiskan reunoilla korotettu betoniosa, jonka päällä läpinäkyvä kaide

Siirtymäläat:  
 Silan molempiin päihin 5.0 m pitkät siirtymäläat.

Merkki	Muutos	Pvm	Suunnittelija	Hvåkayja
Koordinaattijärjestelmä ETRS-GK26		Korkeusjärjestelmä N2000	Mittakaava 1 : 100	
Kaupunginosa II Vaara				
Hankelunus LYK 2021_0028	Hanke	Hallituskatu välillä Mäkelininkatu- Rautatienkatu ja Rautatienkatu välillä Pakkahuoneenkatu- Asemakatu		
Rakenteiden nimi: Rautatienkadun allikukäytävä				
Suunnitteluvaihe	Hyväksymiskäsittely	Asiakirjatyyppi	Piirustus	
Aihe: Taitorakenteet				
Asiasisältö: Pääpiirustus				
Suunnittelija		Suunnitteluttaja		
Projektipäällikö	Pvm	Piir.nro	LYK 2021_0028-2	
Piir.nro (konsultti)	K 7 - 1	14.02.2022		

