J3 pl. 160 (D-D)
1:100


Istutettava puusto
0.25
2.50
0.10
4.00
1.50...
3.50
Jalkakäytävä
Pyörätie
Välikaista
Ajokaista
Mittalinja J3
Tsv
Nyk. reunatuki
Maaliviva
1:3
0.030
0.030
0.050
Nyk. maanpinta
VP-alue
Katualue

J3 pl. 335 (E-E)
1:100

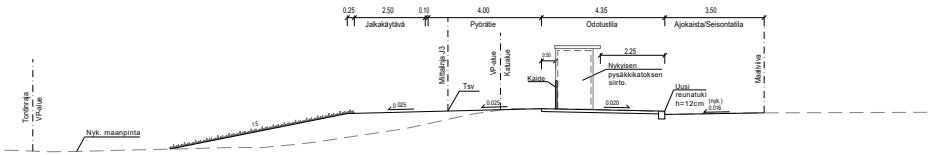
0.25
2.50
0.10
4.00
4.35
3.50
Jalkakäytävä
Pyörätie
Odotustila
Ajokaista/Seisontatila
Tontinraja
VP-alue
Mittalinja J3
VP-alue
Katualue
0.50
2.25
Kaide
Nykyisen pysäkkikatoksen siirto.
Tsv
0.025
0.025
0.020
Uusi reunatuki h=12cm
(nyk.) 0.016
Maaliviva
1:5
Nyk. maanpinta

Nyk. maanpinta
1:4

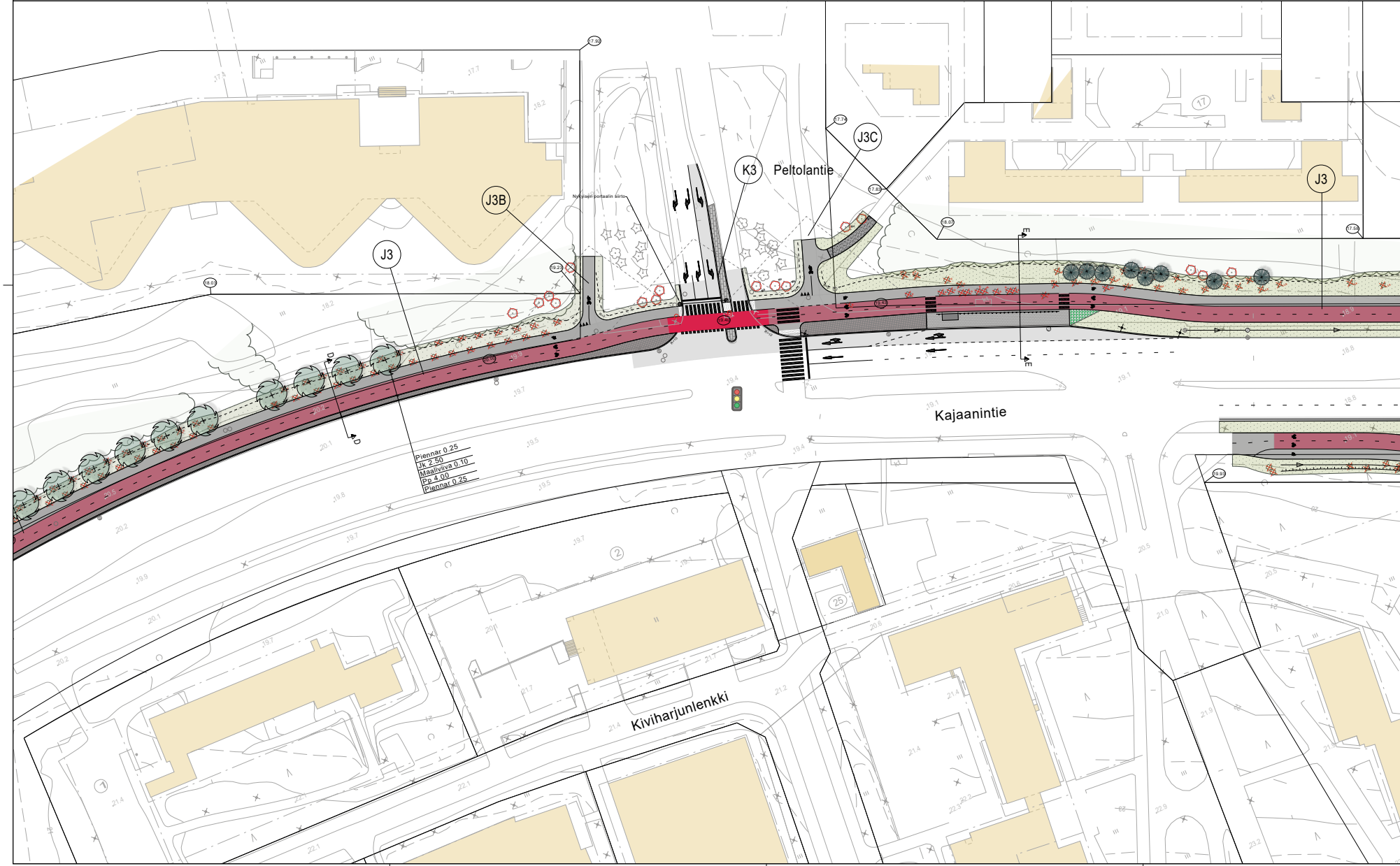
J3B
J3
K3
Peltolantie
J3C
J3
Nykyisen portaalin siirto
Kajaanintie
Kiviharjunlenkki
Piennar 0.25
Jk 2.50
Maaliviiva 0.10
Pp 4.00
Piennar 0.25
D
D
E
E
17
2
25
1

J3 pl. 435 (F-F)
1:100

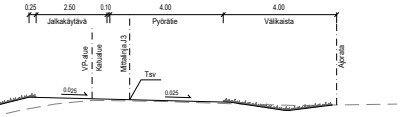
0.25
2.50
0.10
4.00
4.00
Jalkakäytävä
Pyörätie
Välikaista
VP-alue
Katualue
Mittalinja J3
Ajorata
Tsv
0.025
0.025

J3 pl. 535 (G-G)
1:100

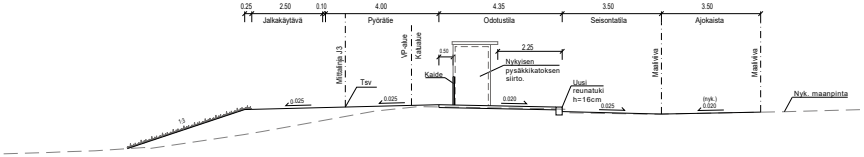
0.25
2.50
0.10
4.00
4.35
3.50
3.50
Jalkakäytävä
Pyörätie
Odotustila
Seisontatila
Ajokaista
Mittalinja J3
VP-alue
Katualue
Maaliviiva
Maaliviiva
0.50
2.25
Kaide
Nykyisen
pysäkkikatoksen
siirto.
Uusi
reunatuki
h=16cm
Tsv
1:3
0.025
0.025
0.020
0.025
(nyk.)
0.020
Nyk. maanpinta

J4 pl. 55 (H-H)
1:100

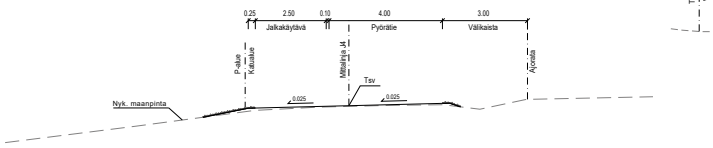
0.25
2.50
0.10
4.00
3.00
Jalkakäytävä
Pyörätie
Välikaista
P-alue
Katualue
Mittalinja J4
Ajorata
Tsv
0.025
0.025
Nyk. maanpinta
Tontinraja
VP-alue

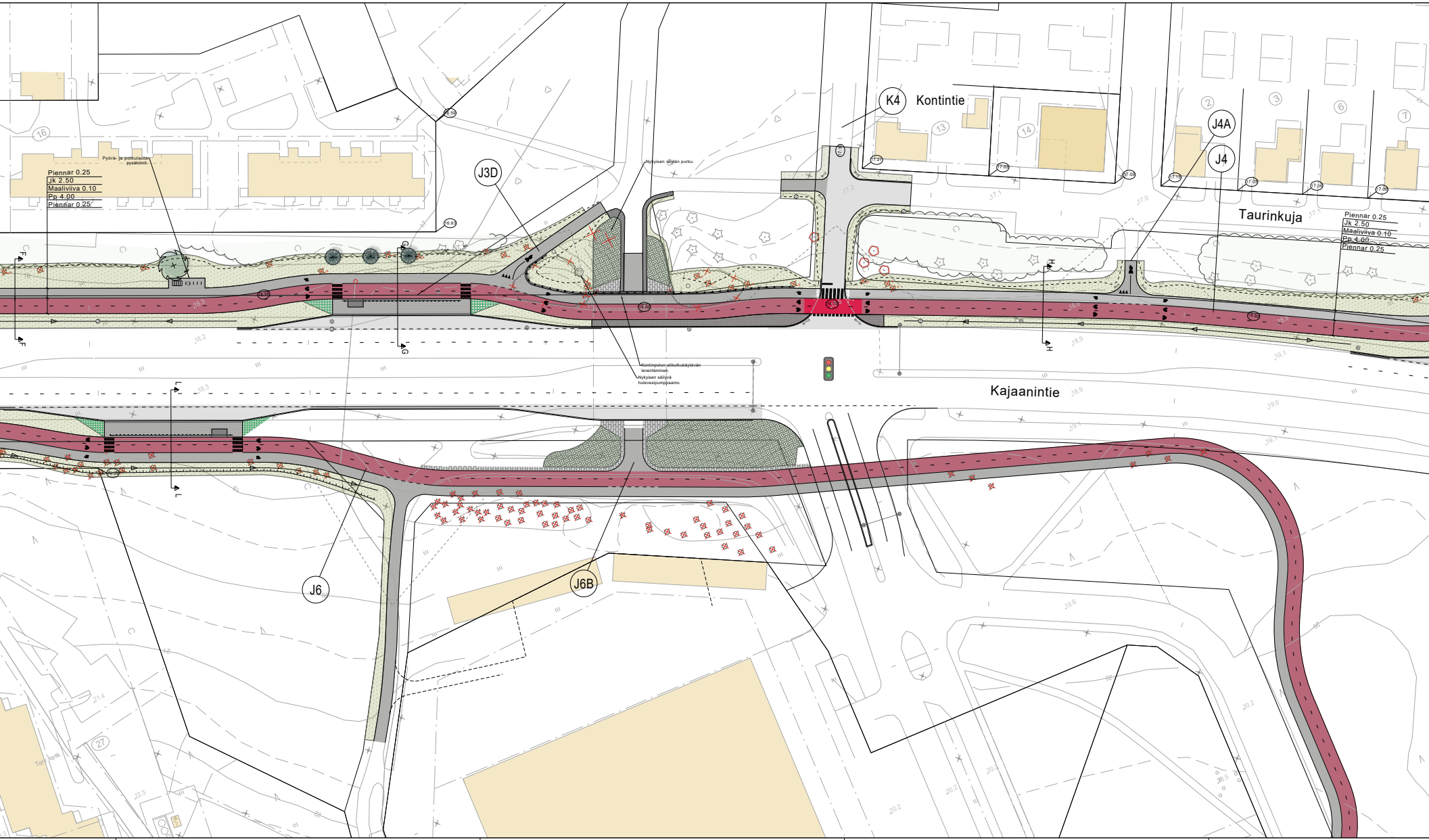
Piennar 0.25
Jk 2.50
Maaliviiva 0.10
Pp 4.00
Piennar 0.25
Pyörä- ja potkulauta-
pysäkointi.
16
J3D
Nykyisen väylän purku.
Kontinpolun alikulkukäytävän
leventäminen.
Nykyisen säilyvä
hulevesipumppaamo.
K4
Kontintie
13
14
J4A
J4
2
3
6
7
Taurinkuja
Piennar 0.25
Jk 2.50
Maaliviiva 0.10
Pp 4.00
Piennar 0.25
Kajaanintie
F
F
G
G
H
H
L
L
J6
J6B
27
19.02
16.93
16.59
17.21
17.03
17.00
17.19
17.06
17.06
17.00

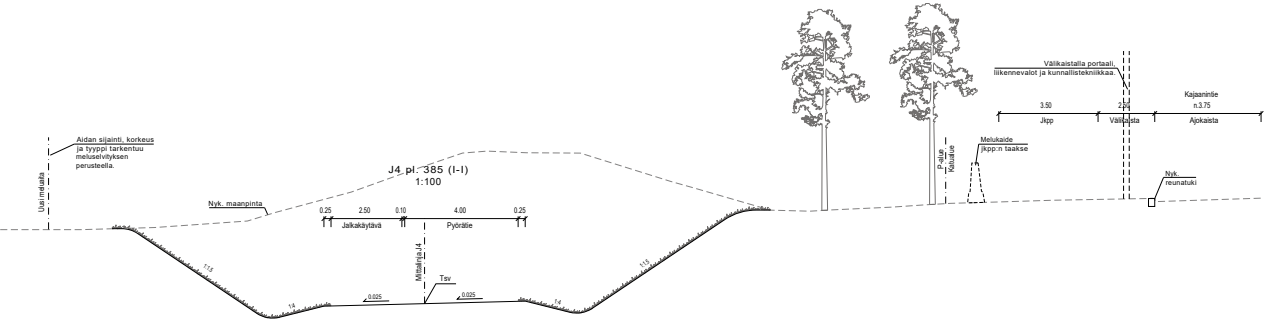
J4 pl. 385 (I-I)
1:100
Aidan sijainti, korkeus ja tyyppi tarkentuu meluselvityksen perusteella.
Uusi meluaita
Nyk. maanpinta
0.25
2.50
0.10
4.00
0.25
Jalkakäytävä
Pyörätie
Mittalinja J4
Tsv
0.025
0.025
1:1.5
1:4
1:4
1:1.5
P-alue
Katualue
Melukaide jkpp:n taakse
Välikaistalla portaali, liikennevalot ja kunnallistekniikkaa.
Kajaanintie
3.50
2.50
n.3.75
Jkpp
Välikaista
Ajokaista
Nyk. reunatuki

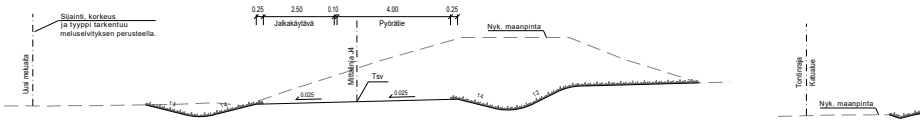
J4 pl. 485 (J-J)
1:100
Sijainti, korkeus ja tyyppi tarkentuu meluselvityksen perusteella.
Uusi meluaita
0.25
2.50
0.10
4.00
0.25
Jalkakäytävä
Pyörätie
Nyk. maanpinta
Mittalinja J4
Tsv
0.025
0.025
1:4
1:4
1:4
1:2
Tontinraja
Katualue
Nyk. maanpinta

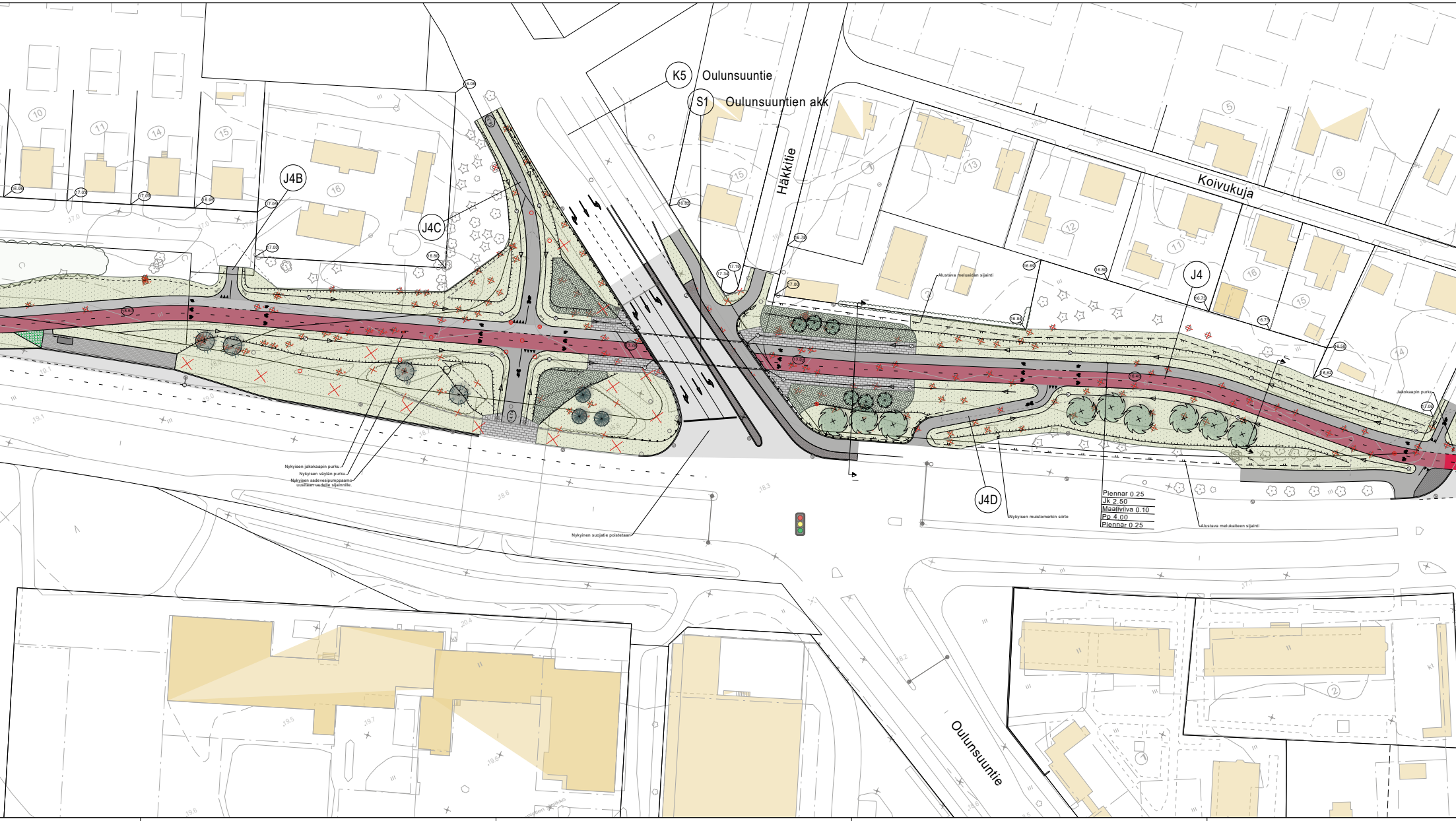
K5
Oulunsuuntie
S1
Oulunsuuntien akk
Häkkitie
Koivukuja
J4B
J4C
J4
J4D
Alustava meluaidan sijainti
Jakokaapin purku
Nykyisen jakokaapin purku.
Nykyisen väylän purku.
Nykyisen sadevesipumppaamo uusitaan uudelle sijainnille.
Nykyinen suojatie poistetaan
Nykyisen muistomerkin siirto
Piennar 0.25
Jk 2.50
Maaliviiva 0.10
Pp 4.00
Piennar 0.25
Alustava melukaiteen sijainti
Oulunsuuntie

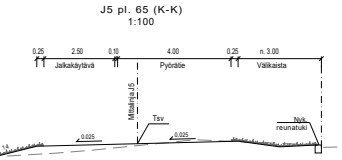
J5 pl. 65 (K-K)
1:100
0.25
2.50
0.10
4.00
0.25
n. 3.00
Jalkakäytävä
Pyörätie
Välikaista
Mittalinja J5
Tsv
Nyk. reunatuki
0.025
0.025

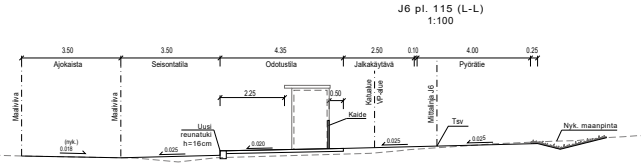
J6 pl. 115 (L-L)
1:100
3.50
3.50
4.35
2.50
0.10
4.00
0.25
Ajokaista
Seisontatila
Odotustila
Jalkakäytävä
Pyörätie
Maaliviiva
Maaliviiva
2.25
0.50
Katualue
VP-alue
Mittalinja J6
Kaide
Tsv
Nyk. maanpinta
Uusi reunatuki h=16cm
(nyk.) 0.018
0.025
0.020
0.025
0.025

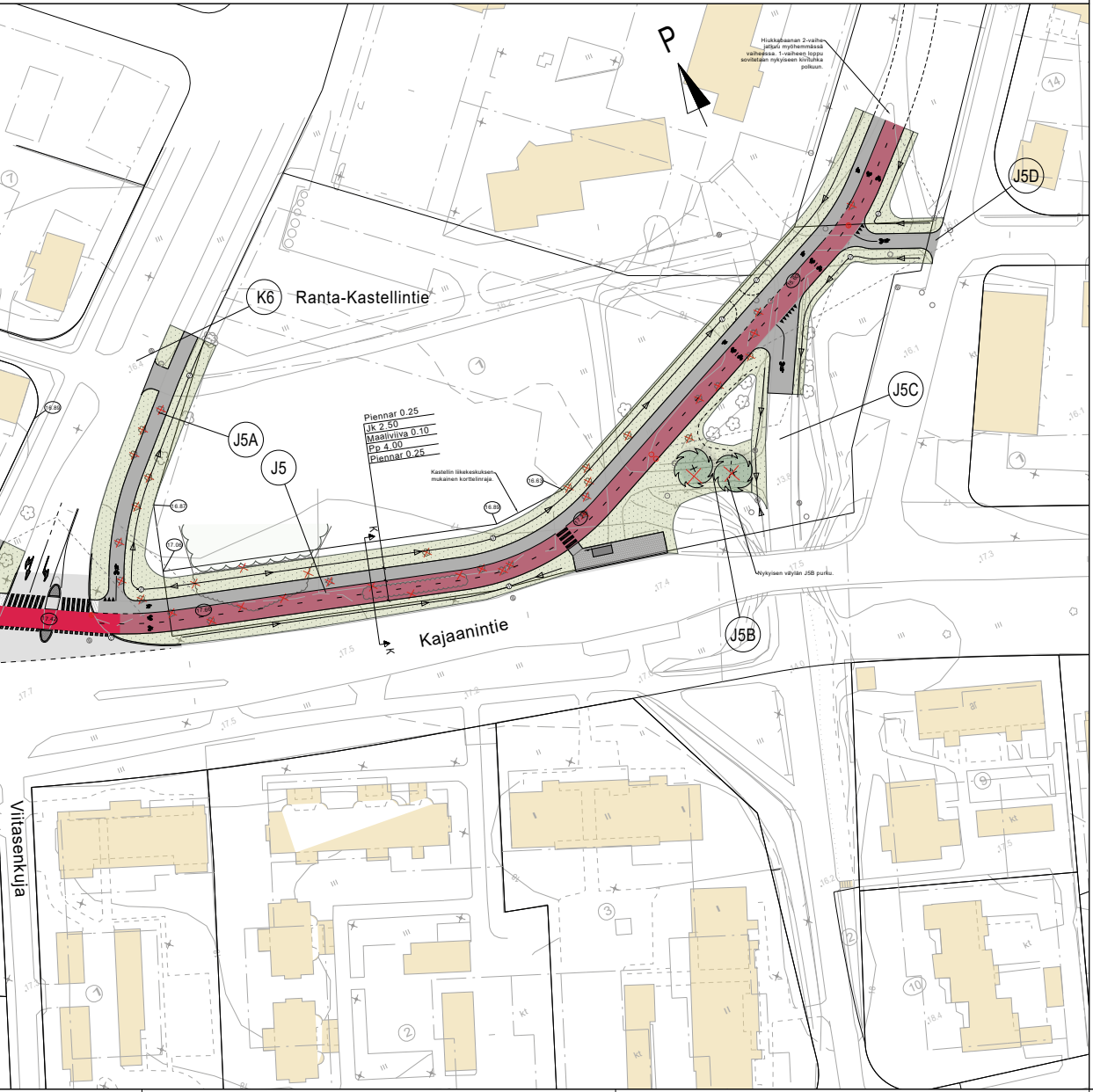
P
K6
Ranta-Kastellintie
J5A
J5
J5B
J5C
J5D
Kajaaninintie
Viitasenkuja
Piennar 0.25
Jk 2.50
Maaliviiva 0.10
Pp 4.00
Piennar 0.25
16.89
16.63
17.0
K
K

Hiukkabaanan 2-vaihe jatkuu myöhemmässä vaiheessa. 1-vaiheen loppu sovitetaan nykyiseen kivituhka polkuun.

Kastellin liikekeskuksen mukainen korttelinraja.

Nykyisen väylän J5B purku.

MERKINNÄT

Suunnittelualueen raja

SÄILYTETTÄVÄT JA POISTETTAVAT

Säilytettävä puuston raja
Säilytettävä havu- / lehtipuu
Säilytettävä pensasryhmä
Poistettava havu- / lehtipuu
Poistettava pensasryhmä

KORKEUDET JA KUIVATUS

18.3 Nykyinen maanpinnan korkeus
18.30 Suunniteltu korkeus
18.30 Tontin nurkkapisteen korkeus
Hulevesikaivo (poistettava punainen, nykyinen säilyvä harmaa ja uusi musta)
Painanne ja virtaussuunta

PINNOITTEET

Asfaltti, ajorata / jalkakäytävä / Pyörätie
Graniittinoppakiveys
Betonikiveys
Graniittireunakivi

ISTUTETTAVA KASVILLISUUS

Nurmi
Lehtipuu
Havupuu
Istutettava matala pensasryhmä

VARUSTEET JA KALUSTEET

Umpikantinen kaivo (poistettava punainen, nykyinen säilyvä harmaa ja uusi musta)
Nykyinen kaide
Uusi kaide
Nykyinen viitoitusportaali
Siirrettävä viitoitusportaali
Nykyinen meluaita
Uusi mahdollinen meluaidan/kaiteen sijainti

VÄLIVAINIO
TUIRA
KOSKIKESKUS
MYLLYTULLI
INTIÖ
PELTOLA
LAANILA
HINTTA
VÄRTTÖ
PARKKISEN-KANGAS
KYNSILEHTO
HAAPALEHTO
MYLLYOJA
RAKSILA
KONTINKANGAS
KARJASILTA
OULUNSUU
HÖYHTYÄ
NOKELA
LIMINGANTULLI
10
9
8
20
8300
4
E75
815

KARTTA 2
LUONNOS 13.4.2023

Merkki	Muutos	Pvm	Suunnittelija	Hyväksyjä

Koordinaattijärjestelmä ETRS-GK26
Korkeusjärjestelmä N2000
Mittakaava 1 : 500 ,1:100
Kaupunginosa 18 Peltola, 19 Kontinkangas, 22 Oulunsuu
Hanketunnus LYK 2022_0048
Hanke Hiukkabaanan 1-vaiheen katu- ja rakennussuunnittelu välillä Teuvo Pakkalan katu - Kastellinpolku
Kohde
Hiukkabaana välillä Teuvo Pakkalan katu -
Ranta-Kastellin polku
Suunnitteluvaihe Hyväksymiskäsittely
Asiakirjatyyppi Piirustus
Aihe
Korkeudet, kuivatus, ymparisto
Asiasisältö Katusuunnitelma 2/2

SWECO
Sweco Finland Oy
Rautatienkatu 33 90100 OULU

OULU | YHDYSKUNTA- JA YMPÄRISTÖPALVELUT

Suunnittelija
Suunnitteluttaja
Projektipäällikkö
Pvm
13.4.2023
Piir.nro
Piir.nro (konsultti)