

VARJAKKA



Varjakassa on rakennustaiteellisesti ja kulttuurihistoriallisesti ehjän kokonaisuuden muodostava, valtakunnallisesti arvokas saarisahayhdyskunta, joka on yksi maamme parhaiten säilyneitä. Varjakan historia on muutenkin värikäs ja täynnä erilaisia tarinoita. Kohdetta on kehitetty mm. arvokkaiden rakennusten peruskorjauksilla ja pienvenesataman laajennuksilla sekä uimarannan kunnostamisella.

Varjakan venesatamaan pääsee autolla Varjakantien kautta. Varjakansaareen pääsee kesäisin omalla veneellä, kajakilla, sup-laudalla tai käsikäyttöisellä kapulalossilla, joka toimii varausperiaatteella. Talvisin kantavan jään muodostuessa saari on kävellen tai hiihtäen saavutettavissa. Akionsaaren luontopolulle pääsee suoraan maata pitkin Varjakan sataman pysäköintialueelta. Alueella on uudistettu vierasvenesatama, josta matka vesitse Oulun torinrantaa on vain noin 6 km. Lentoasemalle on matkaa 10 km.

Varjakan saaren lossin avainta ja varauksia hoitaa kesäaikana Warjakan Bar&Grill puh 040 1519987 klo 12.00-21.00. Osoite Muikuntie 2, 90470 Oulunsalo. Lossin avaimista peritään pieni maksu per käyttökerta.

Varjakansaaren eteläpuolella sijaitseva Akionlahden n. 263 hehtaarin kokoinen luonnonsuojelualue on merestä lähes irti kuroutunut merenlahti, joka syntyi n. 400 vuotta sitten. Lahden suurin syvyys on nykyään n. 1,3 m. Akionlahdella on nähtävissä niittykasvillisuusvyöhykkeet matalan veden luikkakasvustoista laajoihin heinä- ja vihviläniittyihin. Alueen pesimälinnusto on sekä lajistollisesti että määrällisesti runsas ja lahti on tärkeä muuttolintujen levähdysalue.

Varjakansaaressa sijaitsee vanhan sahayhdyskunnan rakennuksia ja pihapiirejä, jotka ovat osa kulttuurihistoriallista rakennusperintöämme. Saari on metsitty-nyt, kaunis ja täynnä kiehtovia tarinoita.








Retkeilypalvelut

-  Laavu
-  Lintutorni/ -lava
-  Nuotiopaikka
-  WC
-  P-alue
-  Info

Retkeilyreitit

-  Varjakansaari
-  Akionlahden lintulenkki
-  Varjakan lossi

Akionsaaren ympäri kiertää noin 3 km pitkä luontopolku ja etelärannalla sijaitsee lintutorni. Saaren pohjoislaidalla on laavu ja nuotiopaikat. Akionsaareen ei ole polttopuutoimitusta. Luontopolku jatkuu mantereen puolella suojellun jopa 400 vuottaan merimerkkimännyn kautta Varjakan kartanolle.

Varjakansaaressa on tulipaikka, joka on etenkin kevättalvisin ulkoilijoiden suosiossa.

Varjakan sataman itäpuolella on myös uudistettu hienohiekkainen uimaranta.

Palaute: e-kartta.ouka.fi/eFeedback/

