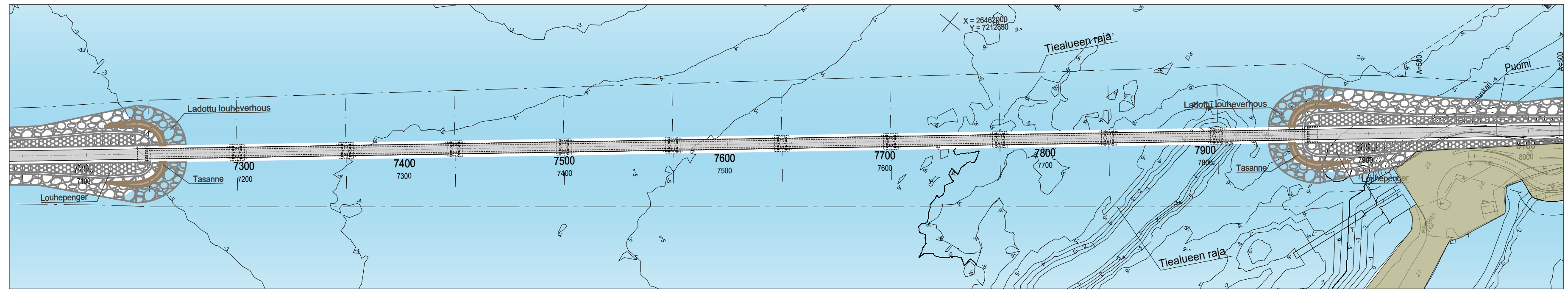
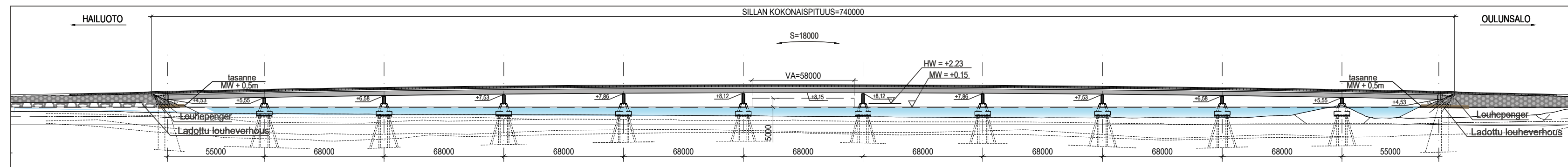


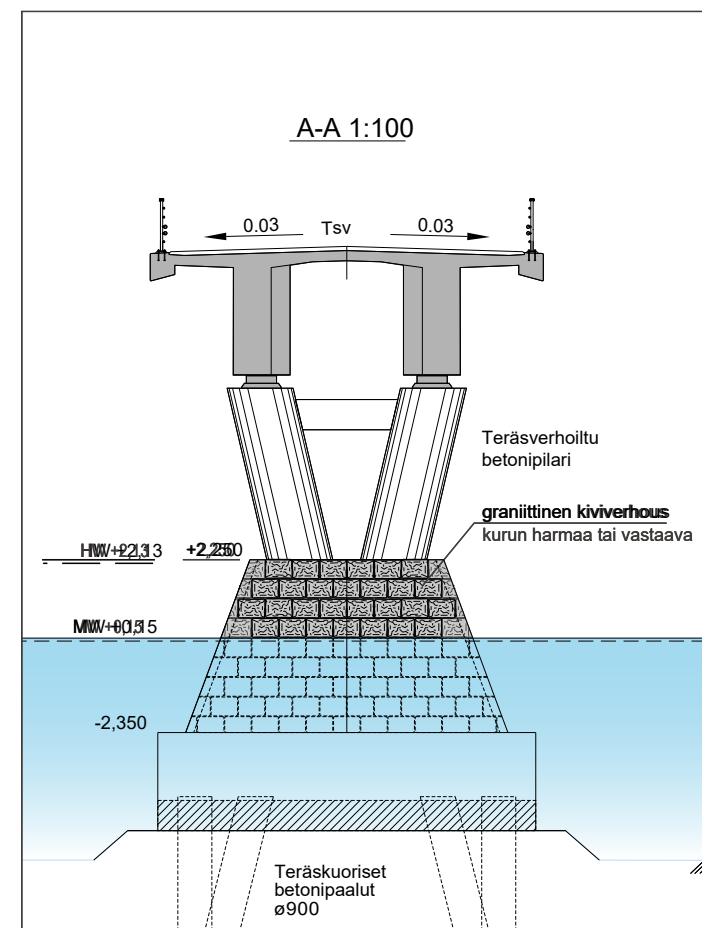
Tasokuva 1:2000



Pituusleikkaus 1:2000



Poikkileikkaus 1:200



| Merkki | Muutos | Pvm | Suunn. | Tark. | Koordinaattijärjestelmä | ETRS GK26 | Hailuodon kiinteä yhteys, tiesuunnitelma | | |
|-----------|---------------|-----------|--------------------|-------|-------------------------|-----------|--|---------------|----------|
| | | | | | Korkeusjärjestelmä | N2000 | | | |
| | | | | | Tierekisteritunnus | Suhanro | S2 Riutun silta, siltaympäristö | Mittakaava | Piir.nro |
| Pvm | Ari Kuotesaho | Pvm | Jussi Luokkakallio | | M816 | 1585 | | 1:2000, 1:200 | 7.3T-S2 |
| 31.3.2018 | | 31.3.2018 | Pirkka Hartikainen | | | | | | |